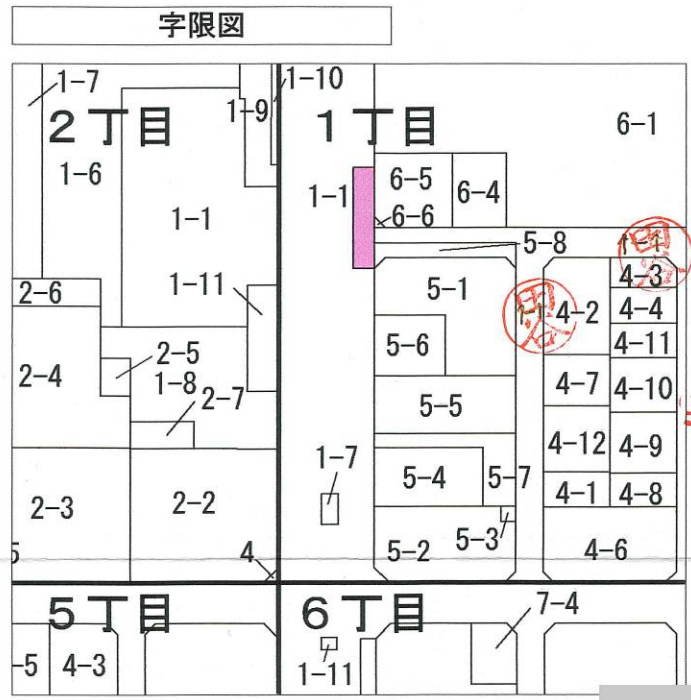
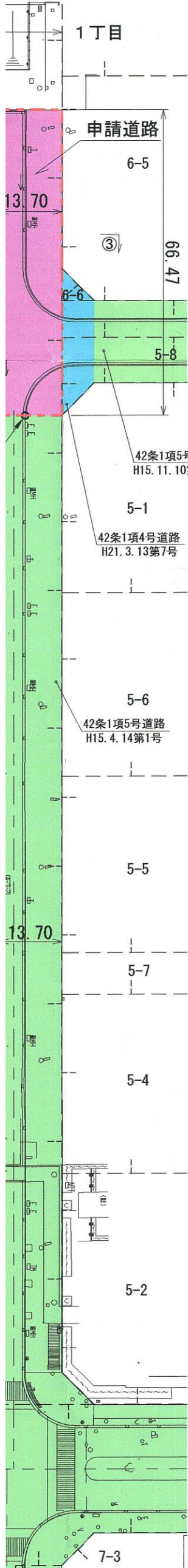


・表示内容は指定申請時のものであり、現況と相違している場合があります。  
 ・実際の幅員、延長が指定と異なる場合、復元等が必要となりますので、窓口でご相談下さい。  
 ・指定区域の一部が廃止済の場合がありますので、ご注意ください。

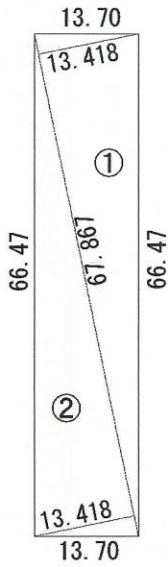


神戸法務局にてH22. 3. 12 転写 神戸市みなと総局計画課

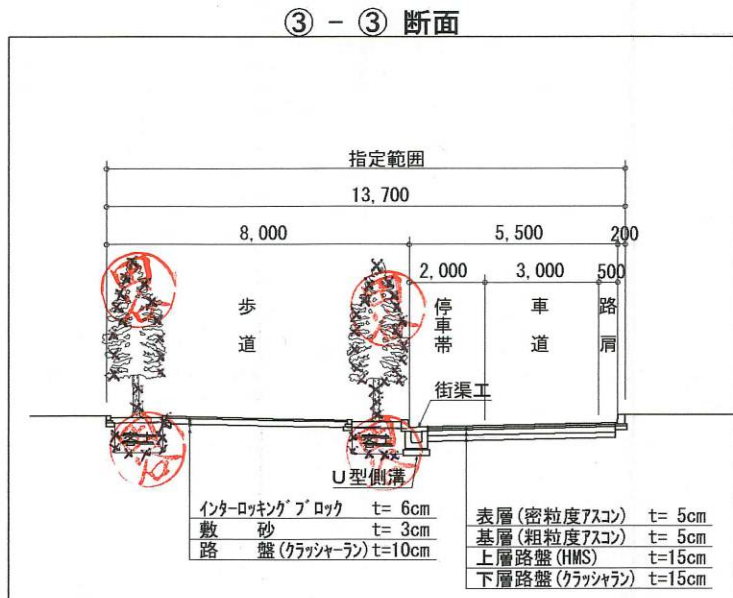
( 面積算定式 )

$$\begin{aligned} \textcircled{1} & 13.418 \times 67.867 \times \frac{1}{2} = 455.319 \\ \textcircled{2} & 13.418 \times 67.867 \times \frac{1}{2} = 455.319 \end{aligned}$$

申請面積 910.638 m<sup>2</sup>



断面図 1/200



・表示内容は指定申請時のものであり、現況と相違している場合があります。  
 ・実際の幅員、延長が指定と異なる場合、復元等が必要となりますので、窓口でご相談下さい。  
 ・指定区域の一部が廃止済の場合がありますので、ご注意ください。