

[位置指定]H26-012-2(2/2)

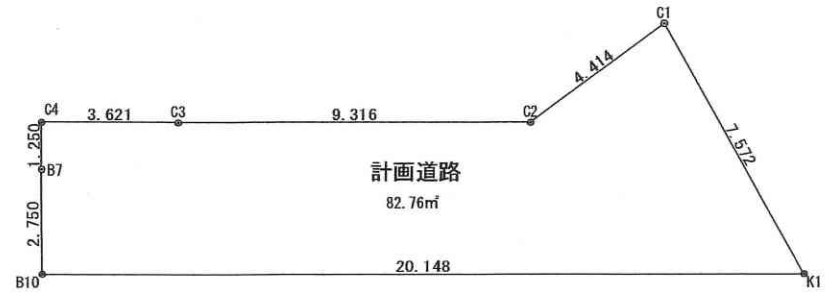
座 標 求 積 表

| 地番測点 | 計画道路新 Xn | Yn | (Xn+1 - Xn-1) Yn |
|------|----------------|--------------|----------------------|
| C1 | -150821.444620 | 63919.372110 | 448266.555836 |
| C2 | -150822.003970 | 63914.993100 | 254892.992084 |
| C3 | -150817.456380 | 63906.862020 | 403571.833530 |
| C4 | -150815.688800 | 63903.701570 | 43198.901876 |
| B7 | -150816.780000 | 63903.091000 | -223213.496863 |
| B10 | -150819.181000 | 63901.749000 | -781901.800764 |
| K1 | -150829.016000 | 63919.334000 | -144649.452842 |
| | 倍面積 | | 165.532857 |
| | 面積 | | 82.7664285 |
| | 地積 | | 82.76 m ² |
| 合計 | | | 82.76m ² |

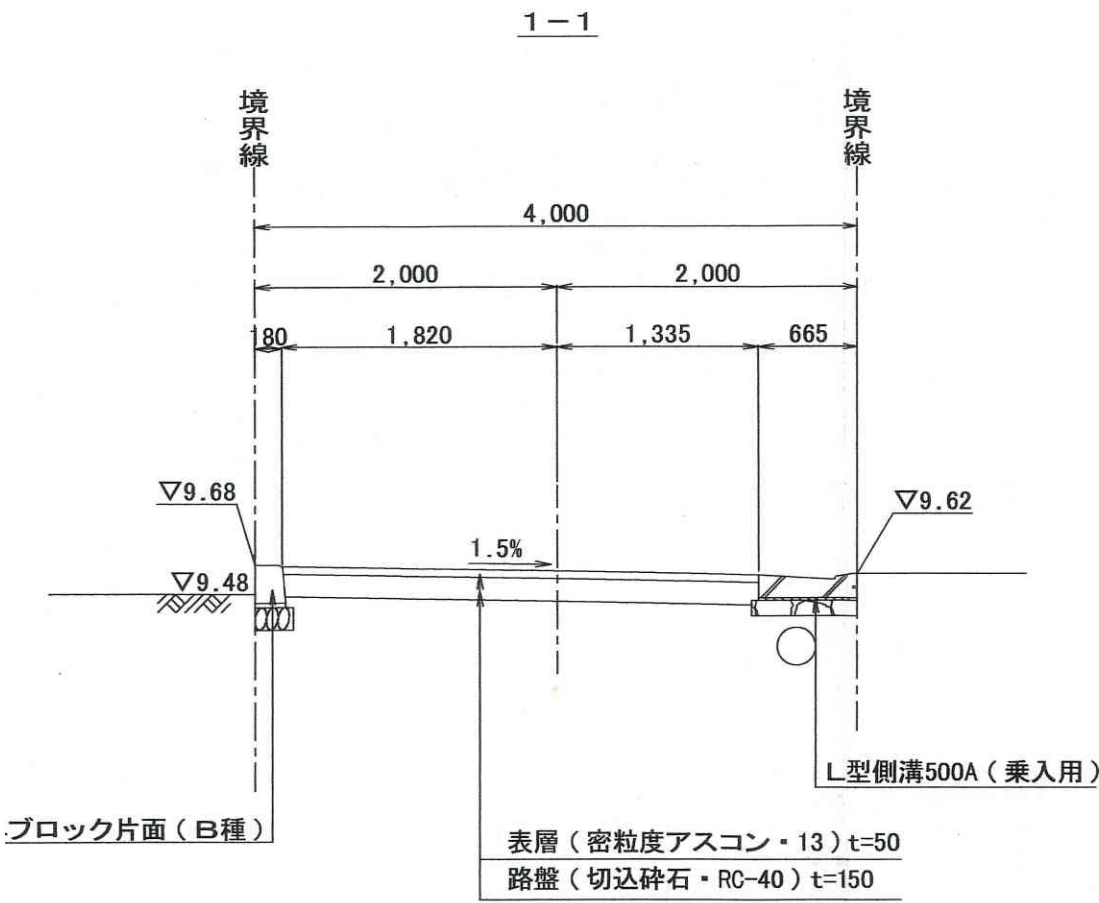
・表示内容は指定申請時のものであり、現況と相違している場合があります。
 ・実際の幅員、延長が指定と異なる場合、復元等が必要となりますので、窓口でご相談下さい。
 ・指定区域の一部が廃止済の場合がありますので、ご注意ください。



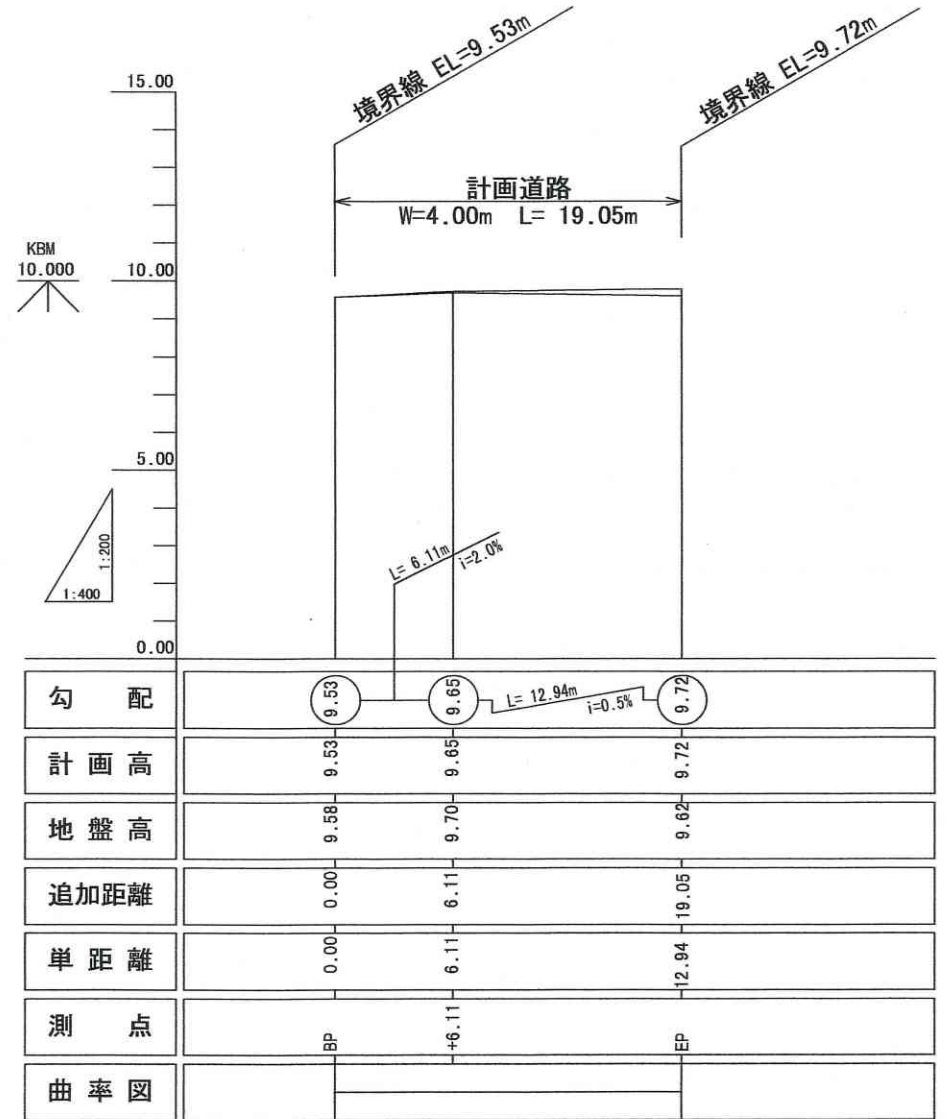
求積図 (S=1:200)



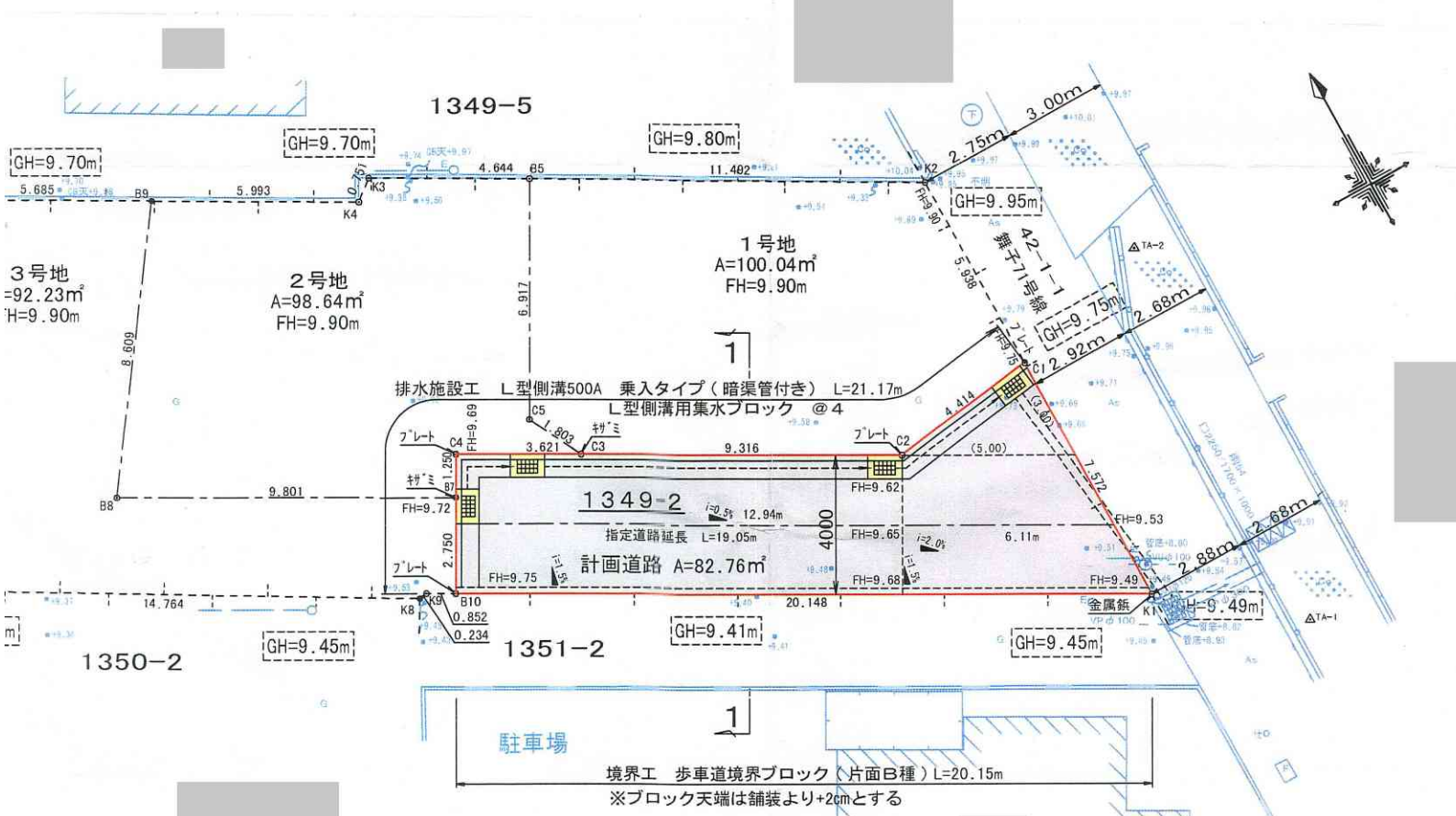
標準断面図 (S=1:50)



標準縦断面図 (図示)



道路図 (平面図) (S=1:200)



・表示内容は指定申請時のものであり、現況と相違している場合があります。
 ・実際の幅員、延長が指定と異なる場合、復元等が必要となりますので、窓口でご相談下さい。
 ・指定区域の一部が廃止済の場合がありますので、ご注意ください。