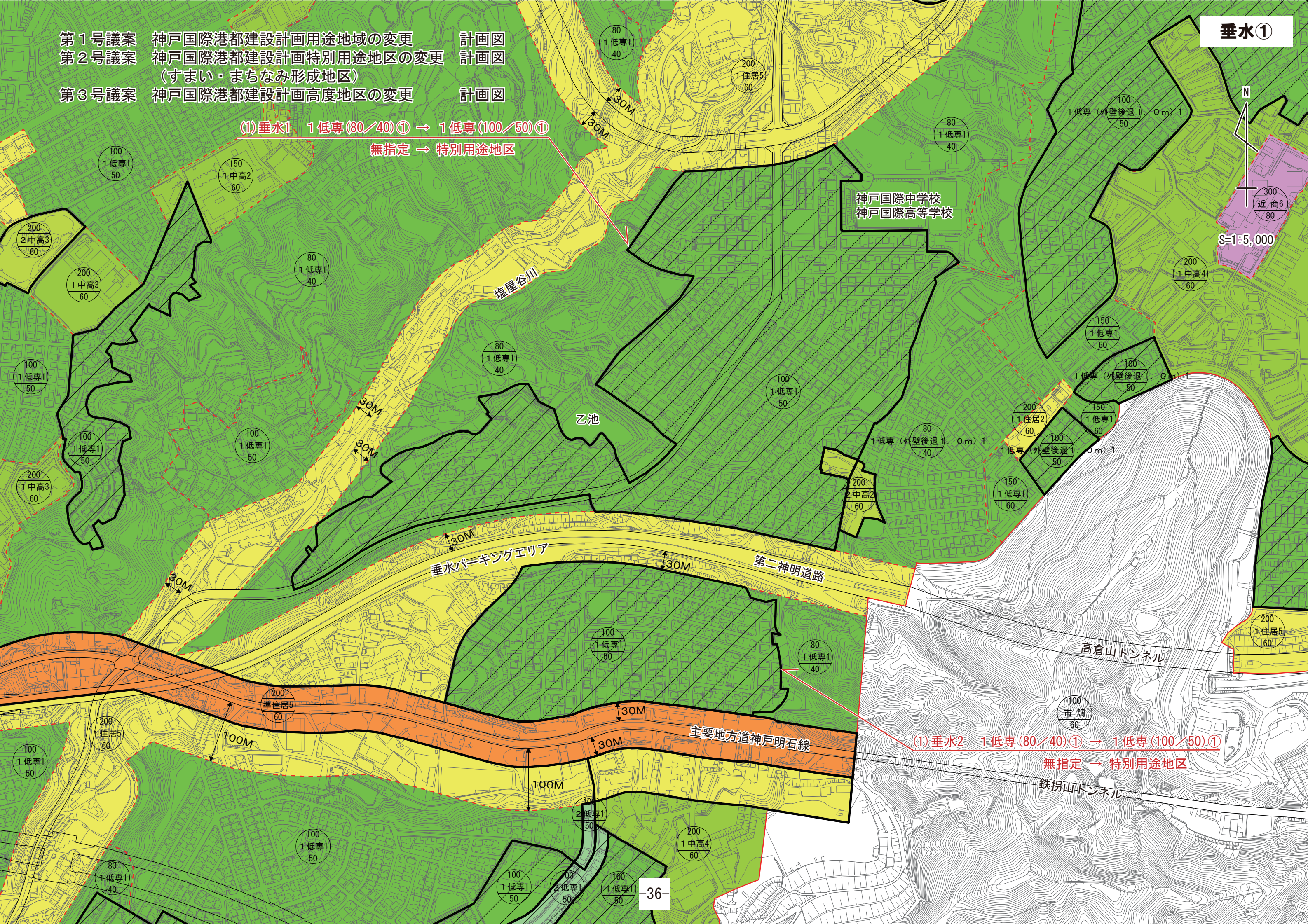


- 第1号議案 神戸国際港都建設計画用途地域の変更
- 第2号議案 神戸国際港都建設計画特別用途地区の変更  
(すまい・まちなみ形成地区)
- 第3号議案 神戸国際港都建設計画高度地区の変更

計画図  
計画図  
計画図

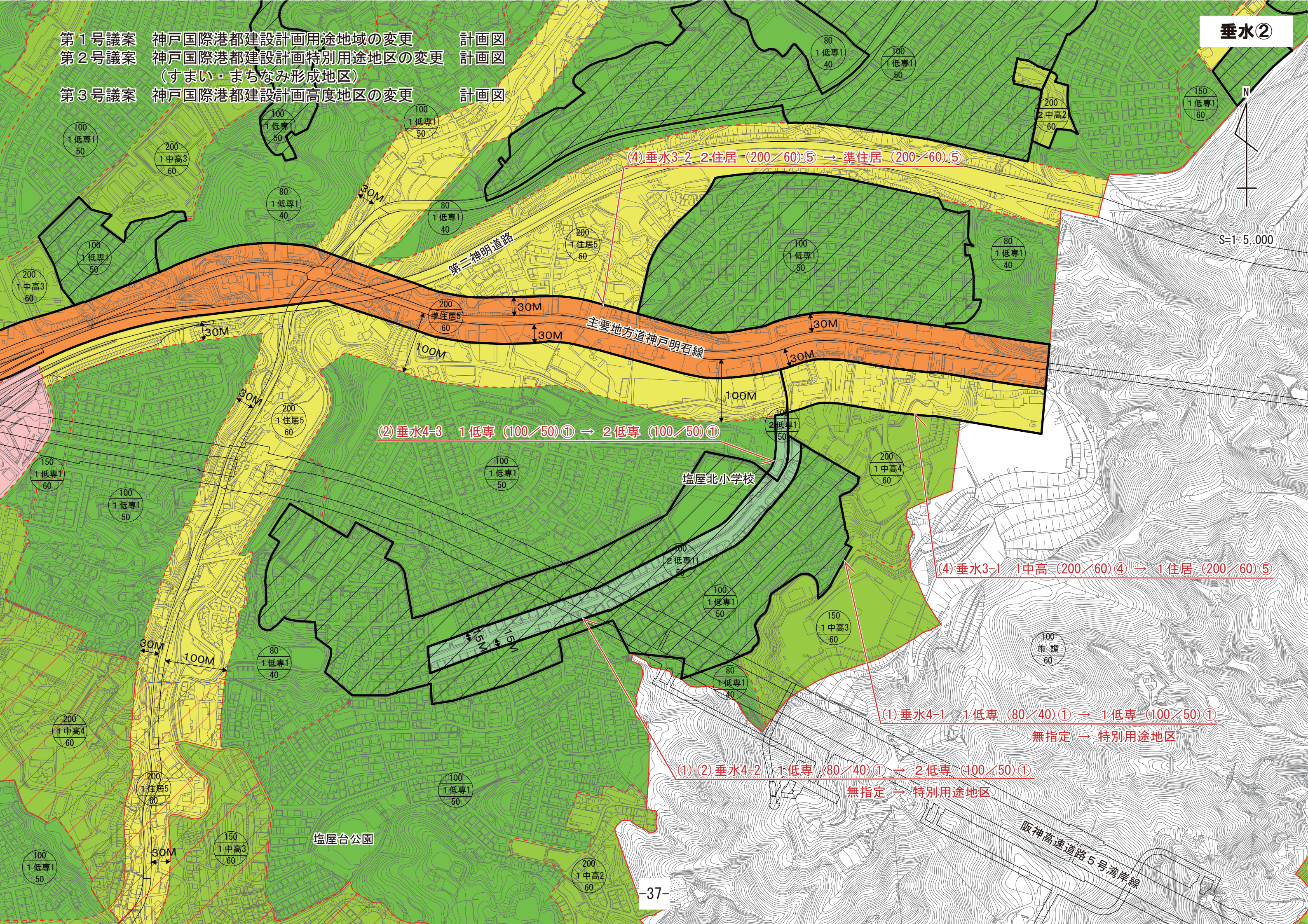
垂水①

(1) 垂水1 1低専(80/40)① → 1低専(100/50)①  
無指定 → 特別用途地区



(1) 垂水2 1低専(80/40)① → 1低専(100/50)①  
無指定 → 特別用途地区

- 第1号議案 神戸国際港都建設計画用途地域の変更 計画図
- 第2号議案 神戸国際港都建設計画特別用途地区の変更 計画図  
(すまい・まちなみ形成地区)
- 第3号議案 神戸国際港都建設計画高度地区の変更 計画図



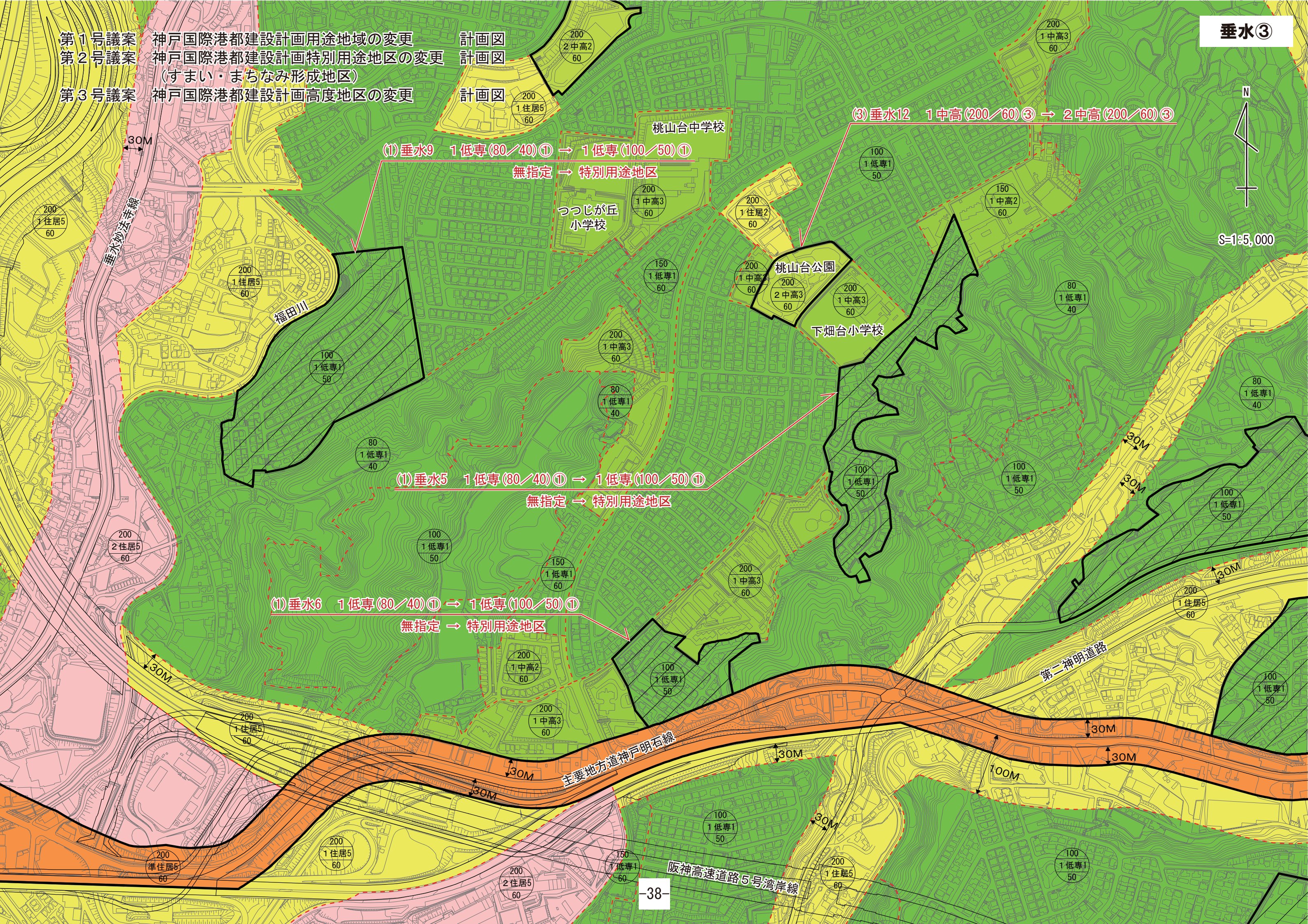
第1号議案  
第2号議案  
第3号議案

神戸国際港都建設計画用途地域の変更  
神戸国際港都建設計画特別用途地区の変更  
(すまい・まちなみ形成地区)  
神戸国際港都建設計画高度地区の変更

計画面  
計画面  
計画面



S=1:5,000



(1)垂水9 1低専(80/40)① → 1低専(100/50)①

無指定 → 特別用途地区

(3)垂水12 1中高(200/60)③ → 2中高(200/60)③

(1)垂水5 1低専(80/40)① → 1低専(100/50)①

無指定 → 特別用途地区

(1)垂水6 1低専(80/40)① → 1低専(100/50)①

無指定 → 特別用途地区