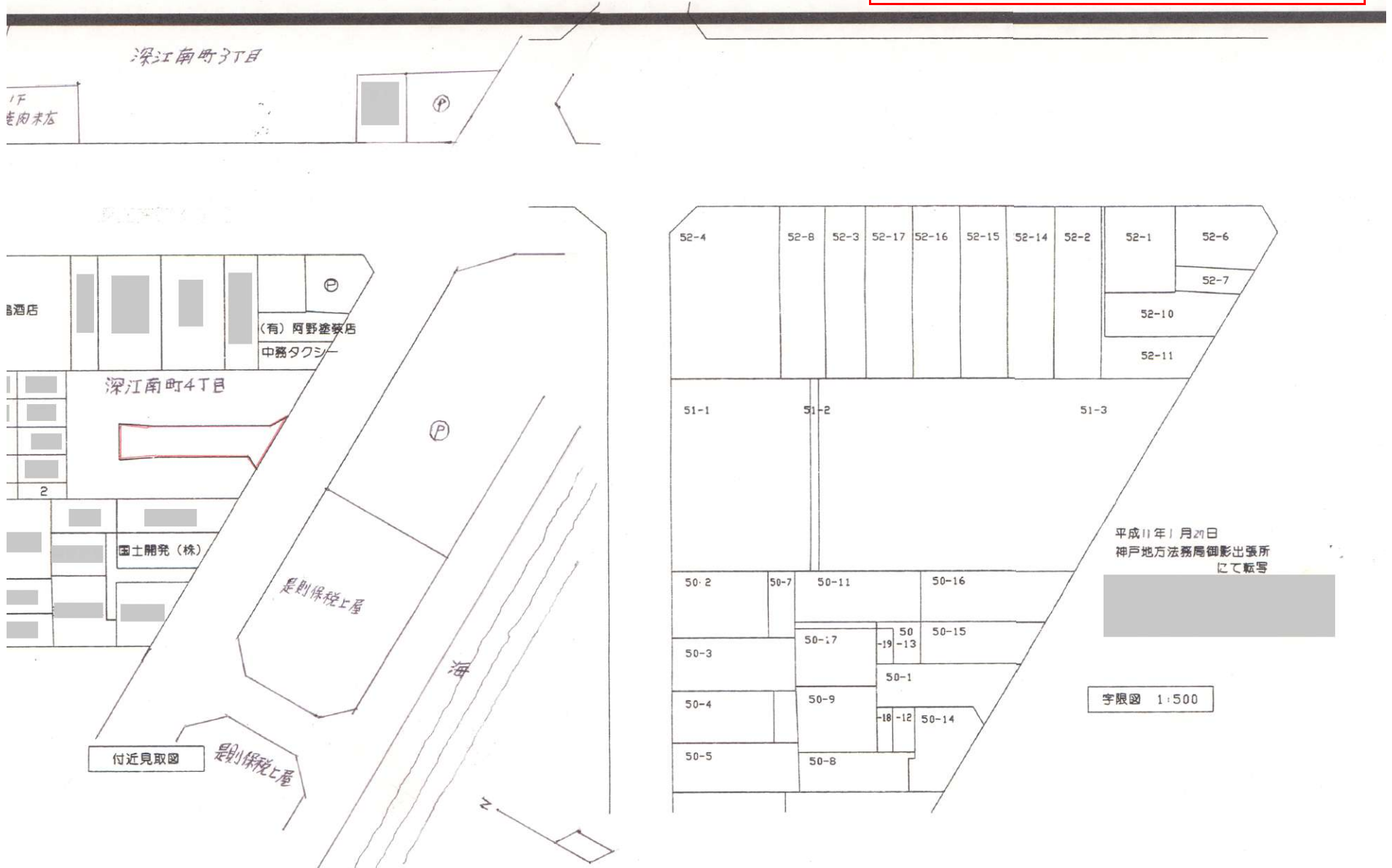
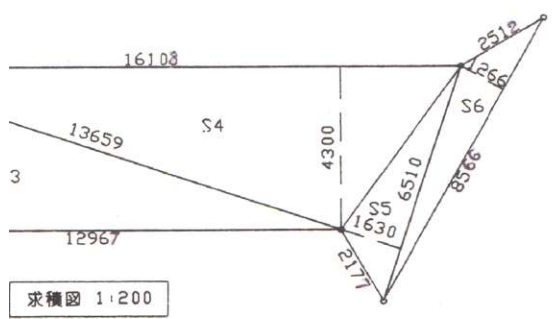
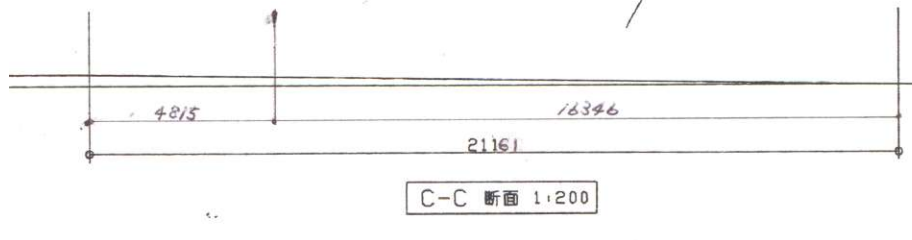
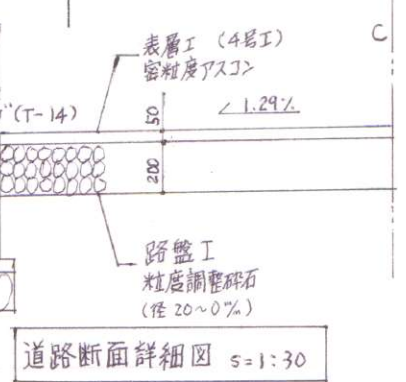
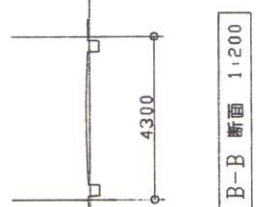
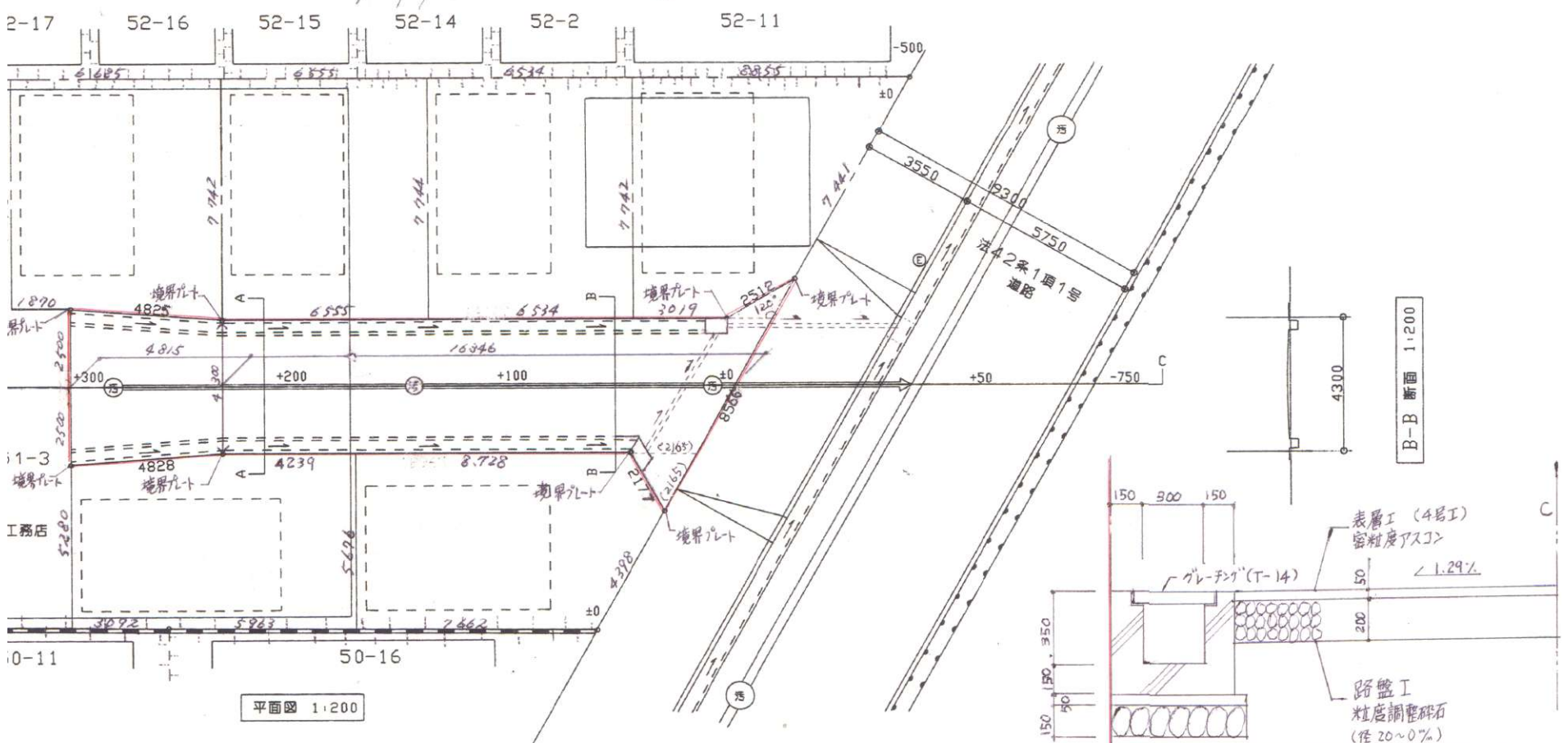


・表示内容は指定申請時のものであり、現況と相違している場合があります。  
 ・実際の幅員、延長が指定と異なる場合、復元等が必要となりますので、窓口でご相談下さい。  
 ・指定区域の一部が廃止済の場合がありますので、ご注意ください。



平成11年1月29日  
 神戸地方方法務局御影出張所  
 にて取写

字限図 1:500



記号	底辺 (m)	高さ (m)	底辺×高さ (㎡)
S1	6.69400	3.59700	24.07498
S2	6.69400	3.09300	20.70446
S3	13.65900	4.08100	55.74729
S4	16.10800	4.30000	69.26440
S5	6.51000	1.63000	10.61247
S6	8.58600	1.26600	10.84455
合計 (㎡)			191.24815
合計/2			95.62407
合計/2 敷地面積 (㎡)			95.62000
敷地面積 (坪)			28.92000

・表示内容は指定申請時のものであり、現況と相違している場合があります。  
 ・実際の幅員、延長が指定と異なる場合、復元等が必要となりますので、窓口でご相談下さい。  
 ・指定区域の一部が廃止済の場合がありますので、ご注意ください。