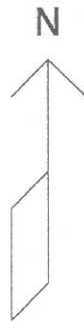
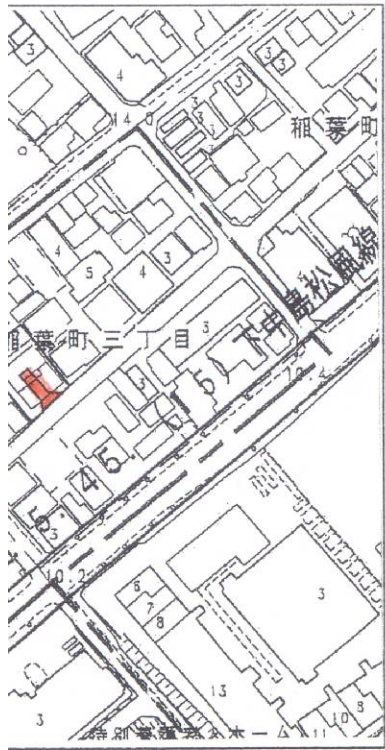
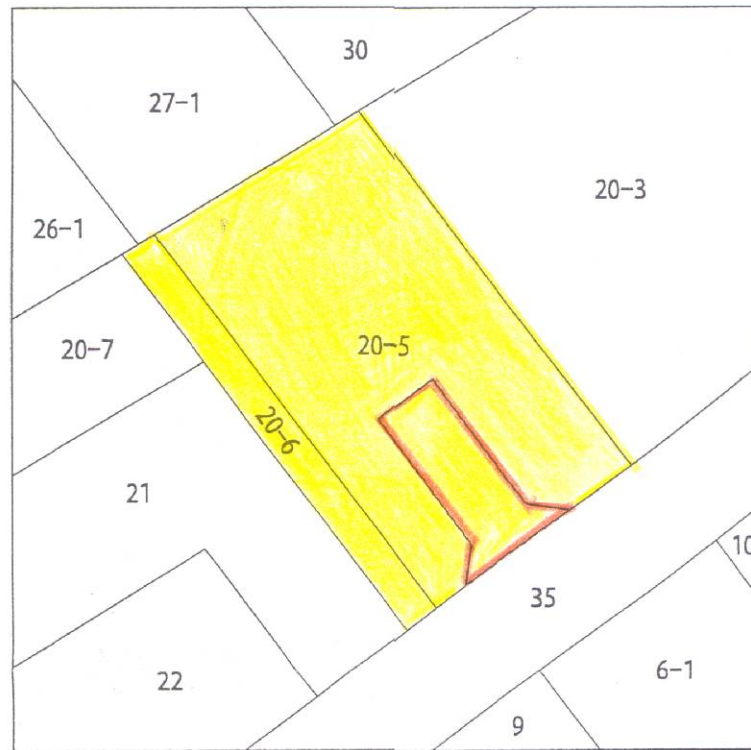


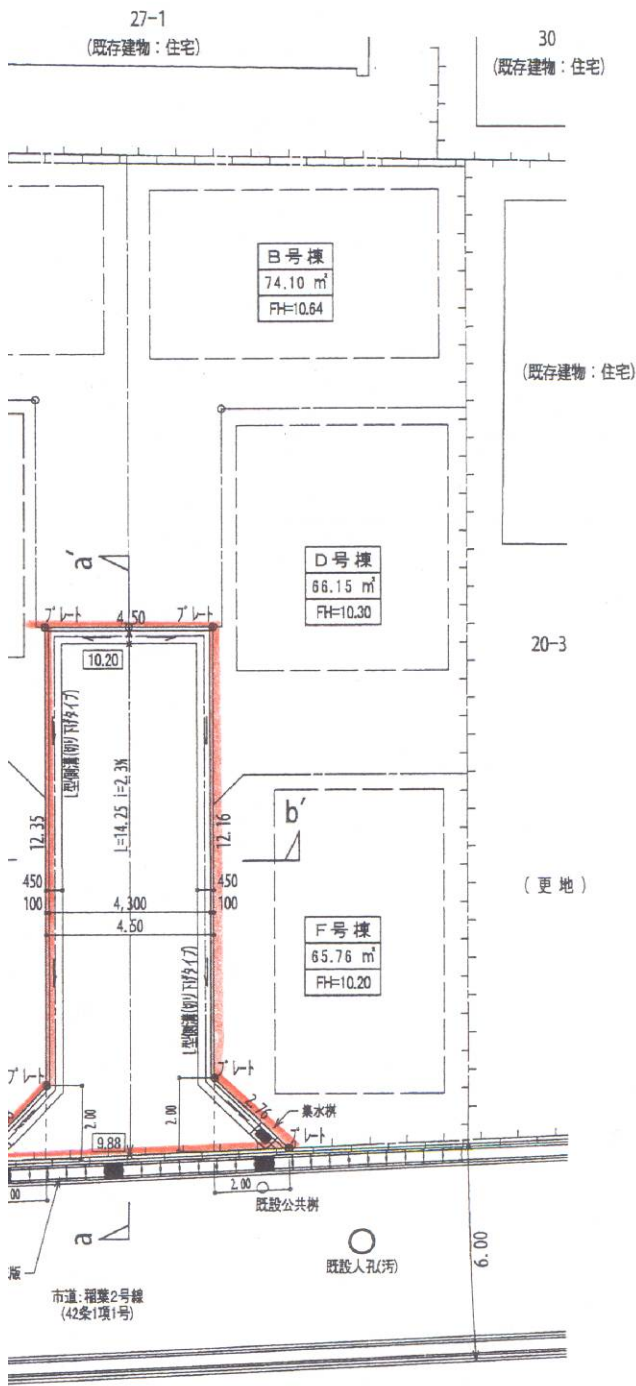
・表示内容は指定申請時のものであり、現況と相違している場合があります。
 ・実際の幅員、延長が指定と異なる場合、復元等が必要となりますので、窓口でご相談下さい。
 ・指定区域の一部が廃止済の場合がありますので、ご注意ください。



字限図

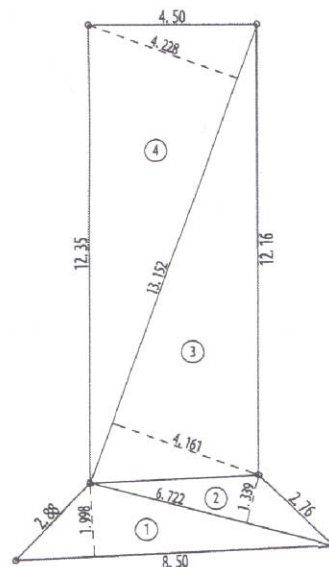


大阪法務局東大阪支局
 令和元年 5月23日 字限図取得
 (有)ゆう建築設計事務所



道路図：平面図

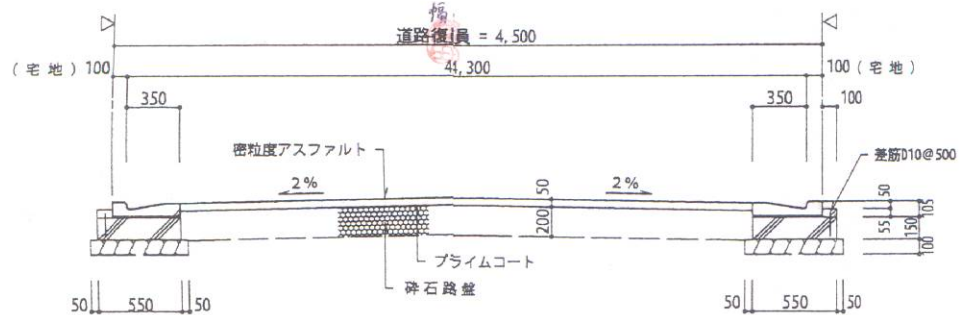
(S=1:200)



求積図

(S=1:200)

道路部分面積			
	底辺 (m)	高さ (m)	倍面積 (㎡)
①	8.504	1.998	16.990992
②	6.722	1.339	9.000758
③	13.152	4.161	54.725472
④	13.152	4.228	55.606656
倍面積 計			136.323878
敷地面積 (㎡)			68.16



b-b' 断面図・道路横断面図

(S=1:200)

・表示内容は指定申請時のものであり、現況と相違している場合があります。
 ・実際の幅員、延長が指定と異なる場合、復元等が必要となりますので、窓口でご相談下さい。
 ・指定区域の一部が廃止済の場合がありますので、ご注意ください。