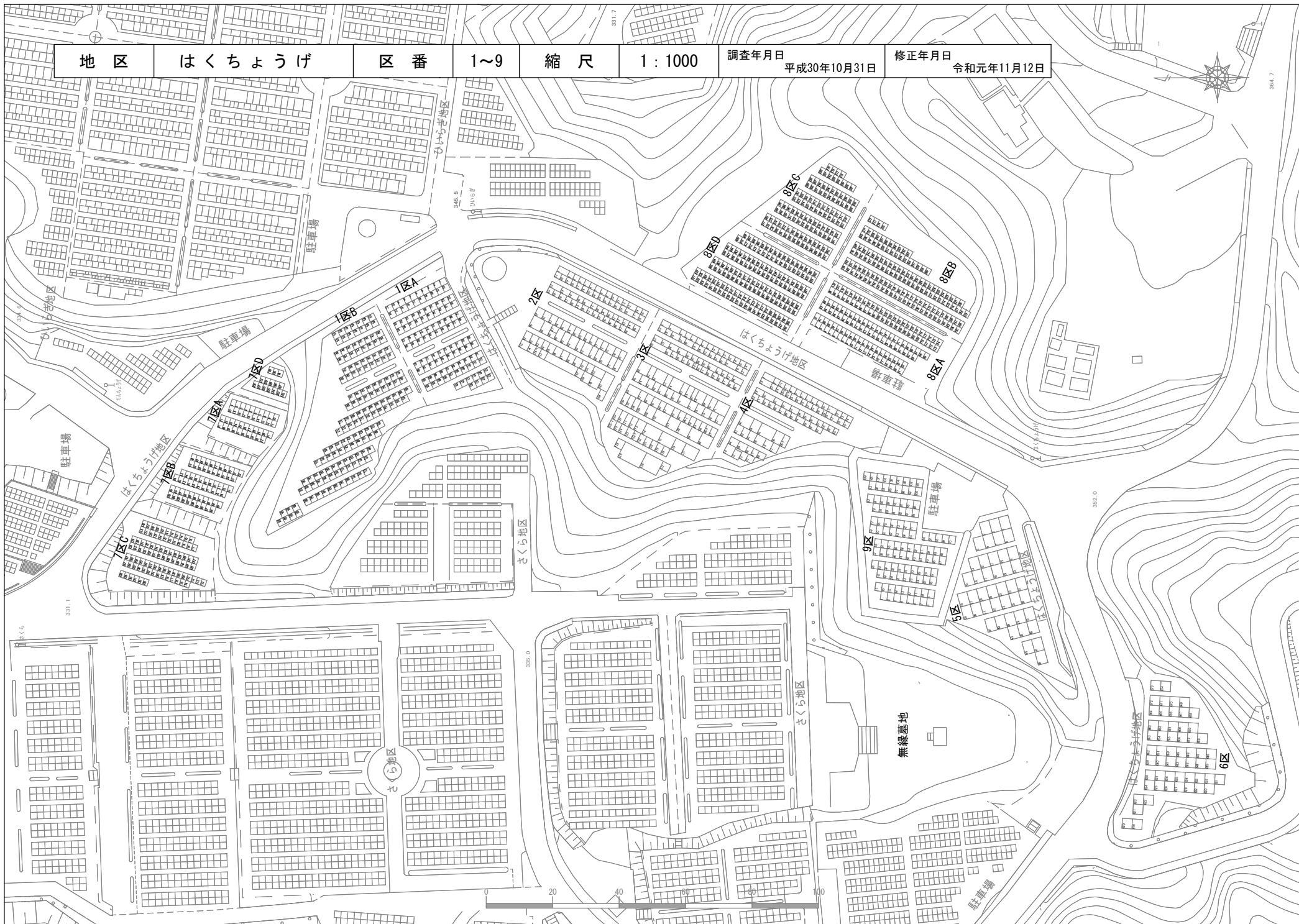


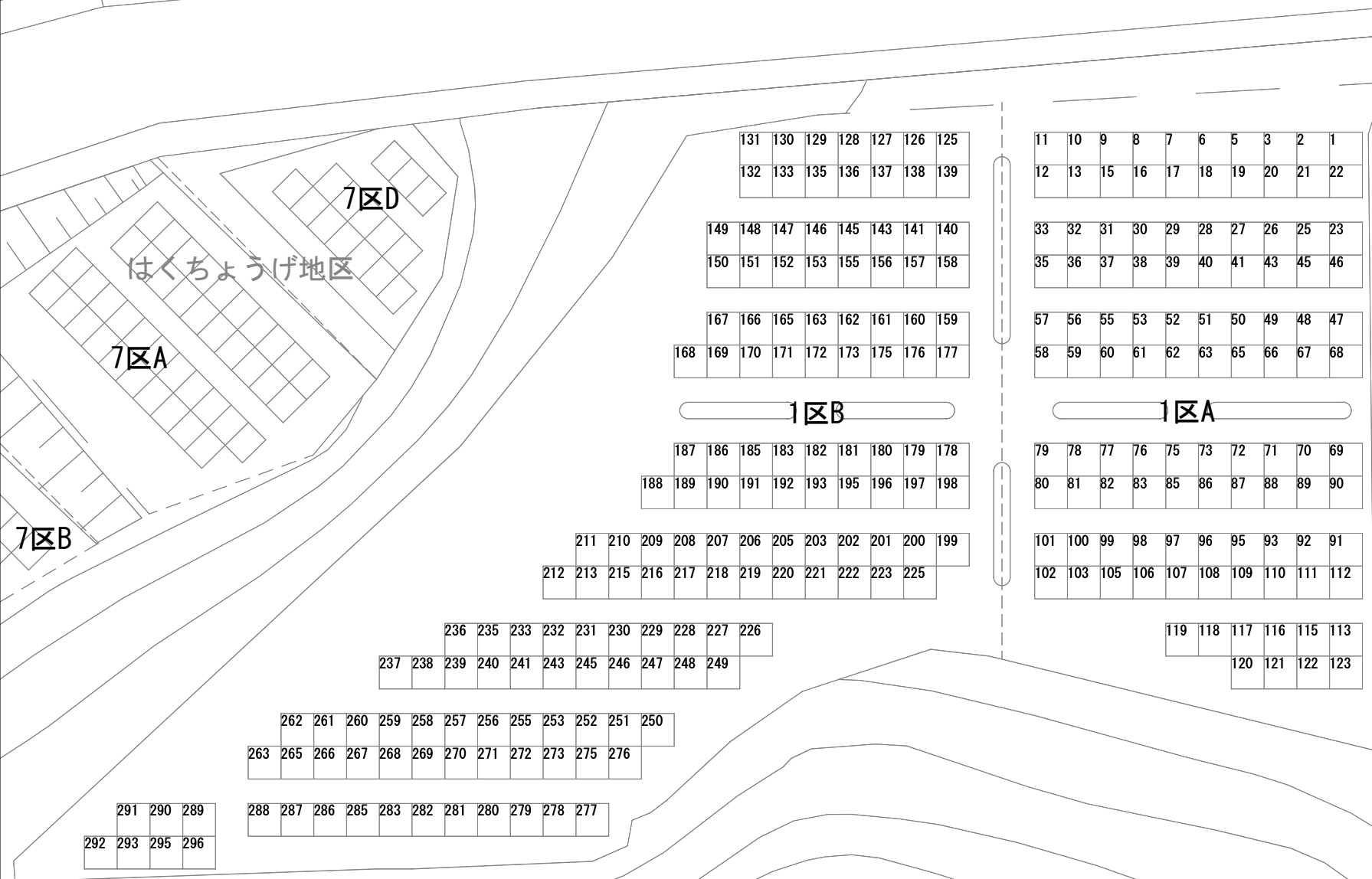


はくちょうげ地区

地区	はくちょうげ	区番	1~9	縮尺	1:1000	調査年月日	平成30年10月31日	修正年月日	令和元年11月12日
----	--------	----	-----	----	--------	-------	-------------	-------	------------



地区	はくちょうげ	区番	1	縮尺	1:250	調査年月日	平成30年10月31日	修正年月日	令和元年11月7日
----	--------	----	---	----	-------	-------	-------------	-------	-----------



131	130	129	128	127	126	125
132	133	135	136	137	138	139

149	148	147	146	145	143	141	140
150	151	152	153	155	156	157	158

167	166	165	163	162	161	160	159	
168	169	170	171	172	173	175	176	177

1区B

187	186	185	183	182	181	180	179	178	
188	189	190	191	192	193	195	196	197	198

211	210	209	208	207	206	205	203	202	201	200	199
212	213	215	216	217	218	219	220	221	222	223	225

236	235	233	232	231	230	229	228	227	226	
237	238	239	240	241	243	245	246	247	248	249

262	261	260	259	258	257	256	255	253	252	251	250
263	265	266	267	268	269	270	271	272	273	275	276

291	290	289	
292	293	295	296

288	287	286	285	283	282	281	280	279	278	277
-----	-----	-----	-----	-----	-----	-----	-----	-----	-----	-----

11	10	9	8	7	6	5	3	2	1
12	13	15	16	17	18	19	20	21	22

33	32	31	30	29	28	27	26	25	23
35	36	37	38	39	40	41	43	45	46

57	56	55	53	52	51	50	49	48	47
58	59	60	61	62	63	65	66	67	68

1区A

79	78	77	76	75	73	72	71	70	69
80	81	82	83	85	86	87	88	89	90

101	100	99	98	97	96	95	93	92	91
102	103	105	106	107	108	109	110	111	112

119	118	117	116	115	113
120	121	122	123		

2区

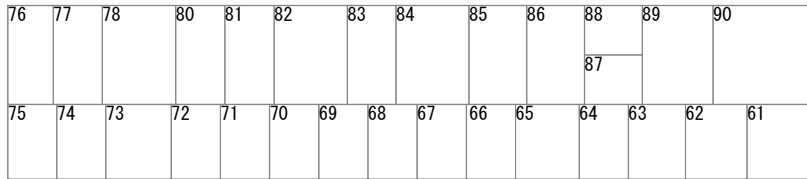
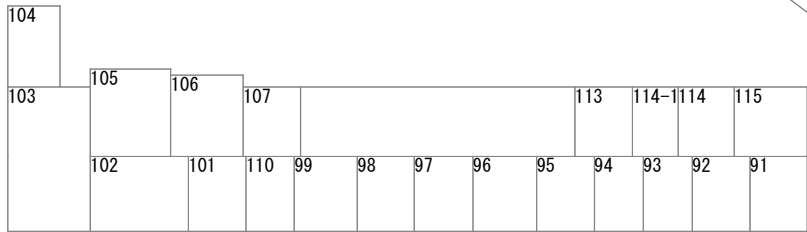
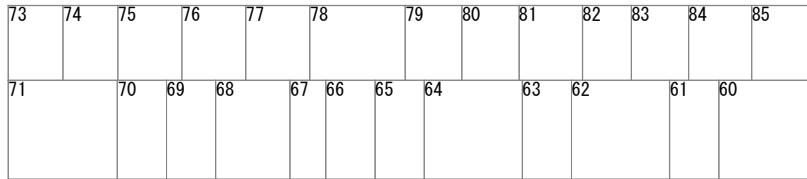
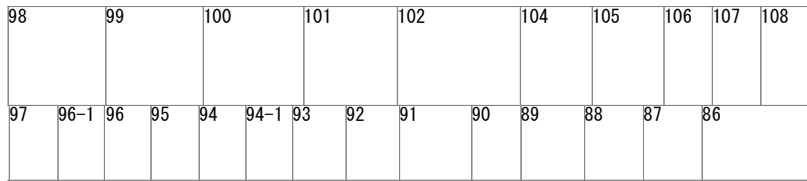
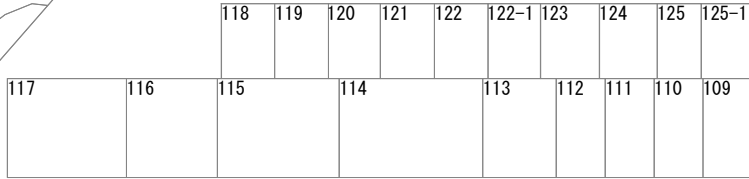
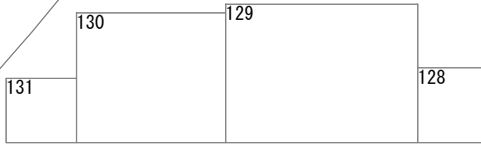
さくら地区



地区	はくちょうげ	区番	2・3	縮尺	1:200	調査年月日	平成30年10月31日	修正年月日	平成31年3月7日
----	--------	----	-----	----	-------	-------	-------------	-------	-----------



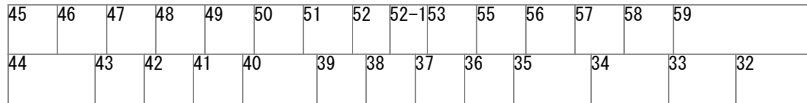
1区A



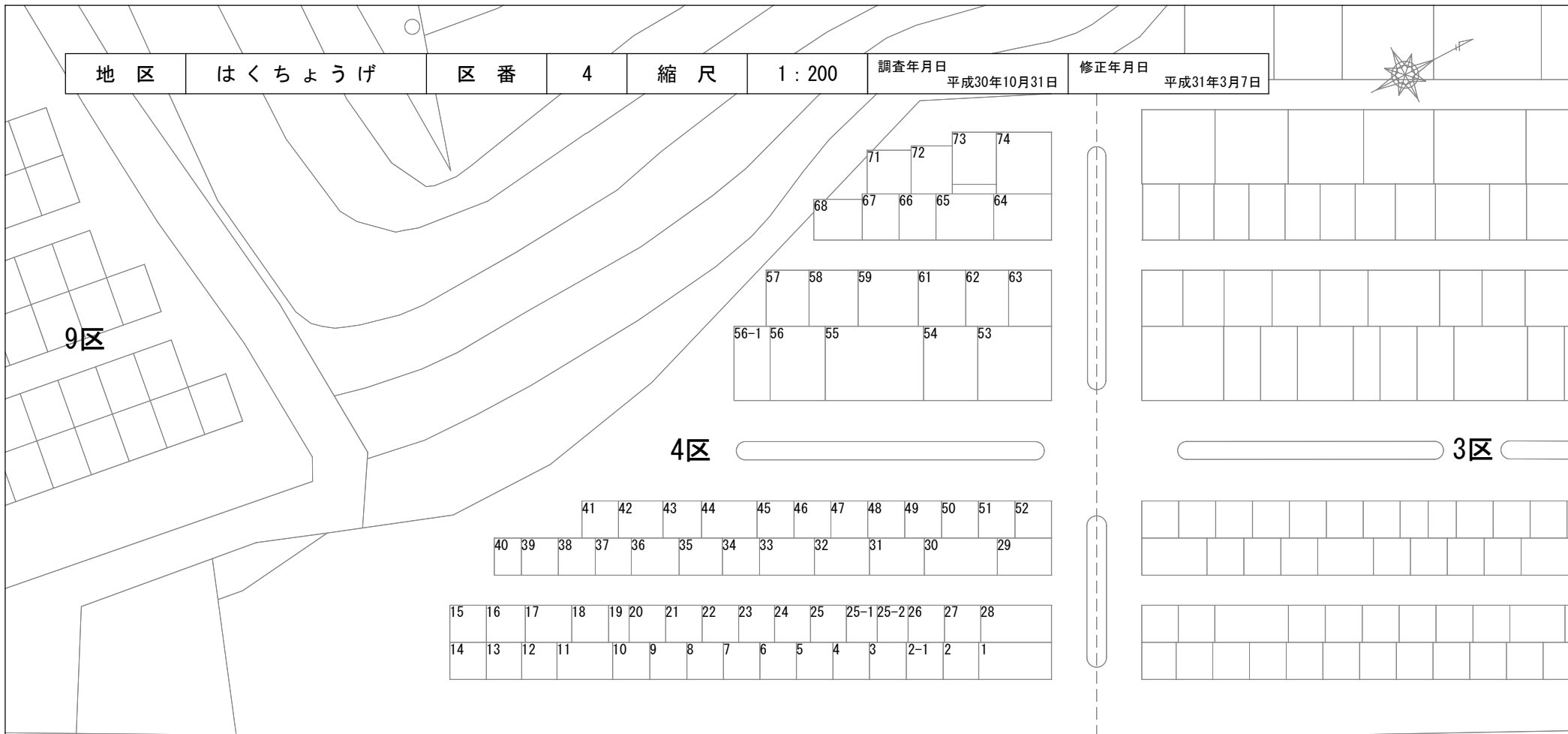
4区

3区

2区



地区	はくちょうげ	区番	4	縮尺	1 : 200	調査年月日	平成30年10月31日	修正年月日	平成31年3月7日
----	--------	----	---	----	---------	-------	-------------	-------	-----------

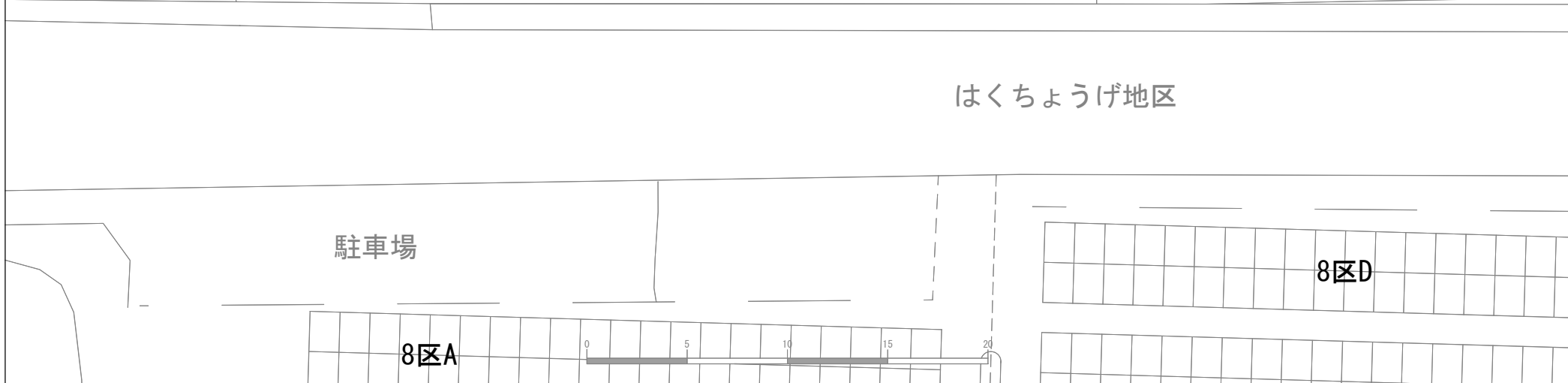


はくちょうげ地区

駐車場

8区A

8区D

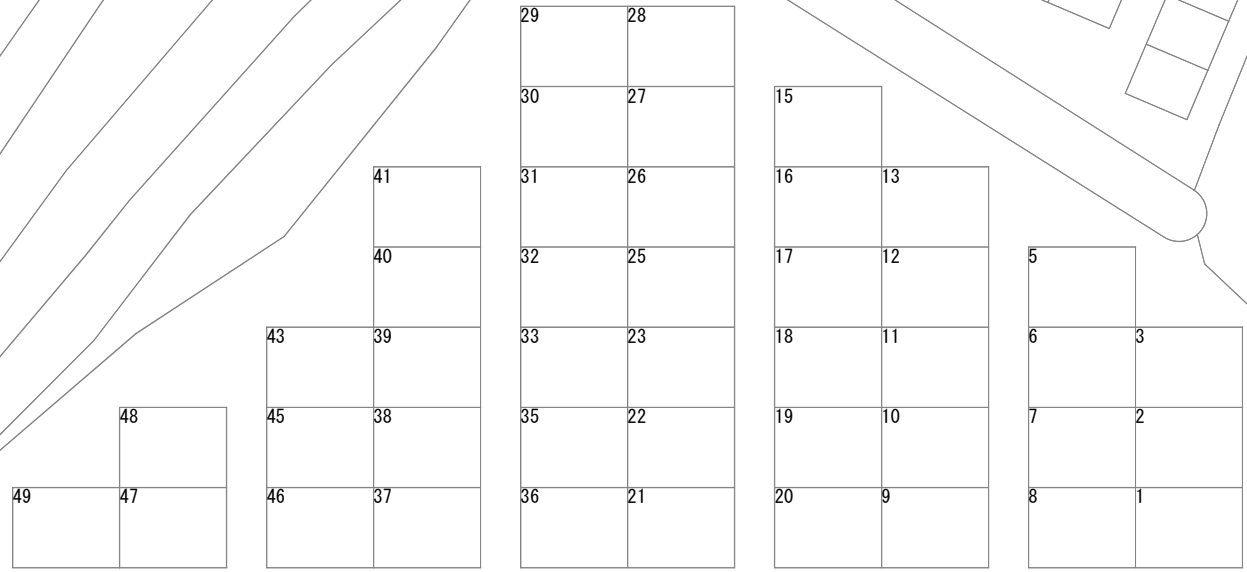


地区	はくちょうげ	区番	5	縮尺	1 : 200	調査年月日	平成30年10月31日	修正年月日	平成31年3月7日
----	--------	----	---	----	---------	-------	-------------	-------	-----------

無縁墓地

9区

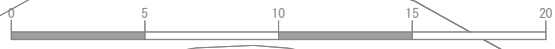
駐車場



5区

はくちょうげ地区

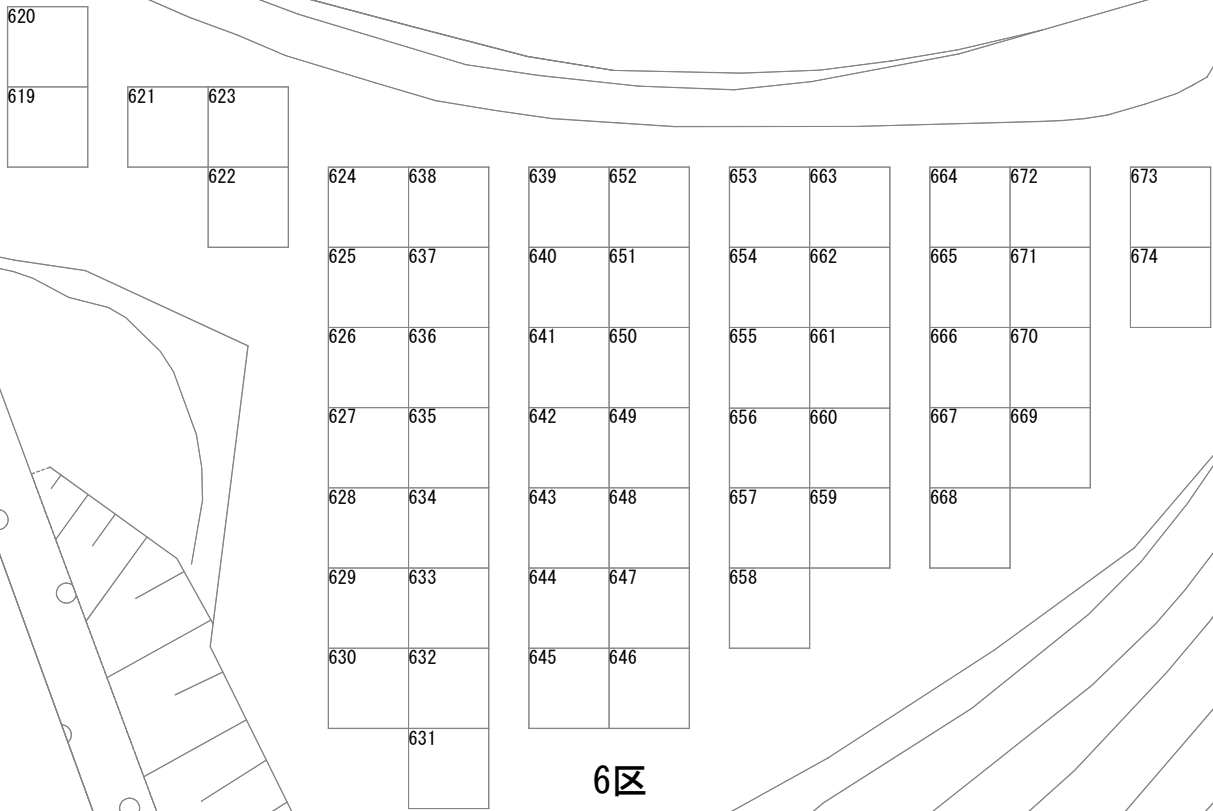
はくちょうげ



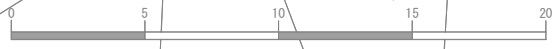
地区	はくちょうげ	区番	6	縮尺	1:200	調査年月日	平成30年10月31日	修正年月日	平成31年3月7日
----	--------	----	---	----	-------	-------	-------------	-------	-----------



はくちょうげ地区



6区





ひいらぎ地区

駐車場

7区C

188	187	157	156	129		
189	186	158	155	130	128	106
190	185	159	154	131	127	107
191	184	160	153	132	126	108
192	183	161	152	133	125	109
193	182	162	151	134	124	110
	181	163	150	135	123	111
	180	164	149	136	122	112
	179	165	148	137	121	113
	178	166	147	138	120	114
	177	167	146	139	119	115
	176	168	145	140	118	116
	175	169	144	141	117	
	174	170	143	142		
	171					
	172					
	173					

7区B

105	85	84			
104	86	83	63		
103	87	82	64	62	42
102	88	81	65	61	43
101	89	80	66	60	44
100	90	79	67	59	45
99	91	78	68	58	46
98	92	77	69	57	47
97	93	76	70	56	48
96	94	75	71	55	49
	95	74	72	54	50
			73	53	51
					52

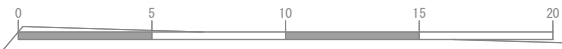
7区A

41	21	20	1
40	22	19	2
39	23	18	3
38	24	17	4
37	25	16	5
36	26	15	6
35	27	14	7
34	28	13	8
33	29	12	9
32	30	11	10
31			

7区D

208		
207	201	
206	200	196
205	199	195
204	198	194
203	197	
202		

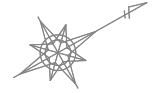
はくちょうげ地区



1区B

4区

地区	はくちょうげ	区番	8	縮尺	1:250	調査年月日	平成30年10月31日	修正年月日	平成31年3月7日
----	--------	----	---	----	-------	-------	-------------	-------	-----------



はくちょうげ地区

駐車場

8区A

21	20	19	18	17	16	15	14	13	12	11	10	9	8	7	6	5	4	3	2	1
22	23	24	25	26	27	28	29	30	31	32	33	34	35	36	37	38	39	40	41	42

64	63	62	61	60	59	58	57	56	55	54	53	52	51	50	49	48	47	46	45	44	43		
65	66	67	68	69	70	71	72	73	74	75	76	77	78	79	80	81	82	83	84	85	86	87	88

113	112	111	110	109	108	107	106	105	104	103	102	101	100	99	98	97	96	95	94	93	92	91	90	89
114	115	116	117	118	119	120	121	122	123	124	125	126	127	128	129	130	131	132	133	134	135	136	137	138

8区B

165	164	163	162	161	160	159	158	157	156	155	154	153	152	151	150	149	148	147	146	145	144	143	142	141	140	139
166	167	168	169	170	171	172	173	174	175	176	177	178	179	180	181	182	183	184	185	186	187	188	189	190	191	192

219	218	217	216	215	214	213	212	211	210	209	208	207	206	205	204	203	202	201	200	199	198	197	196	195	194	193
220	221	222	223	224	225	226	227	228	229	230	231	232	233	234	235	236	237	238	239	240	241	242	243	244		

260	259	258	257	256	255	254	253	252	251	250	249	248	247	246	245
261	262	263	264	265	266	267	268	269	270	271					

275	274	273	272
-----	-----	-----	-----

8区D

548	547	546	545	544	543	542	541	540	539	538	537	536	535	534	533	532	531	530	529	528	527
505	506	507	508	509	510	511	512	513	514	515	516	517	518	519	520	521	522	523	524	525	526

504	503	502	501	500	499	498	497	496	495	494	493	492	491	490	489	488	487	486	485
465	466	467	468	469	470	471	472	473	474	475	476	477	478	479	480	481	482	483	484

464	463	462	461	460	459	458	457	456	455	454	453	452	451	450	449	448	447	446
427	428	429	430	431	432	433	434	435	436	437	438	439	440	441	442	443	444	445

426	425	424	423	422	421	420	419	418	417	416	415	414	413	412	411	410	409
392	393	394	395	396	397	398	399	400	401	402	403	404	405	406	407	408	

8区C

391	390	389	388	387	386	385	384	383	382	381	380	379	378	377
362	363	364	365	366	367	368	369	370	371	372	373	374	375	376

361	360	359	358	357	356	355	354	353	352	351	350	349	348
334	335	336	337	338	339	340	341	342	343	344	345	346	347

333	332	331	330	329	328	327	326	325	324	323	322
310	311	312	313	314	315	316	317	318	319	320	321

309	308	307	306	305	304	303	302	301	300	299
288	289	290	291	292	293	294	295	296	297	298

287	286	285	284	283	282	281	280
276	277	278	279				



さくら地区

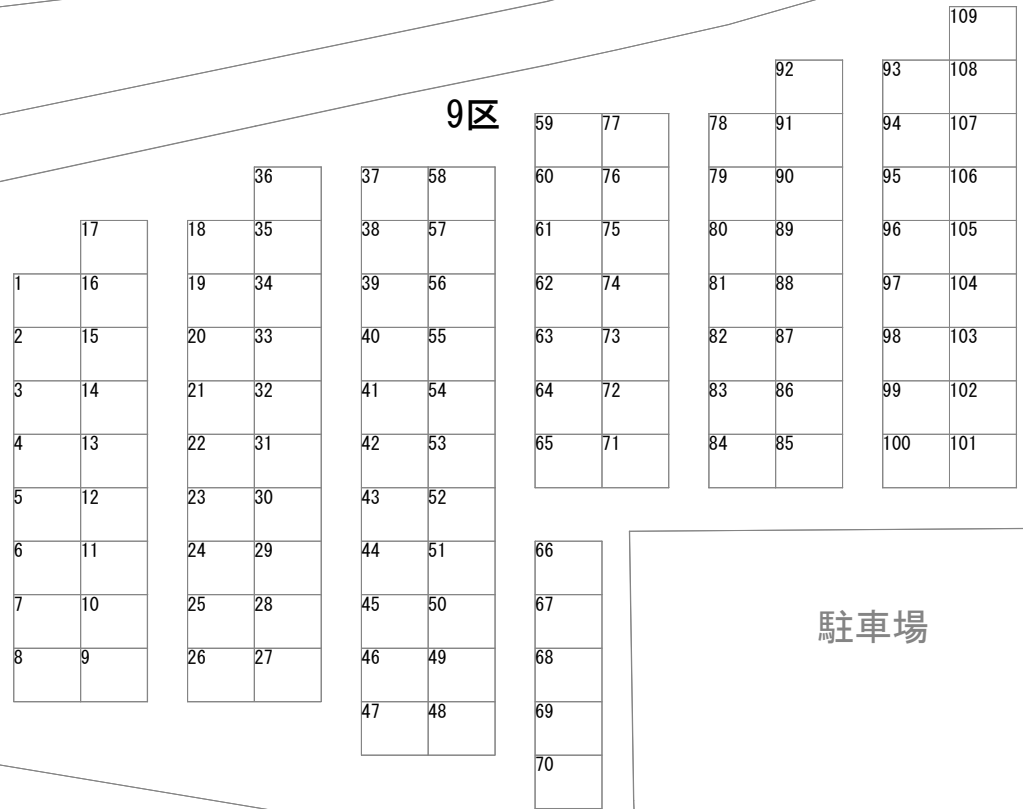
地区	はくちょうげ	区番	9	縮尺	1:200	調査年月日	平成30年10月31日	修正年月日	平成31年3月7日
----	--------	----	---	----	-------	-------	-------------	-------	-----------



4区

9区

無縁墓地



駐車場

5区

