

堂塔地区

参道地区



311.8

320.1

320.4

ねむのき

3区A

1区

3区C

3区B

4区C

ねむのき地区

3区D

ねむのき地区

2区B

4区B

3区E

320.3

4区D

4区A

310

あおき地区

駐車場

2区A

320.5

堂塔地区

ねむのき地区

326.9

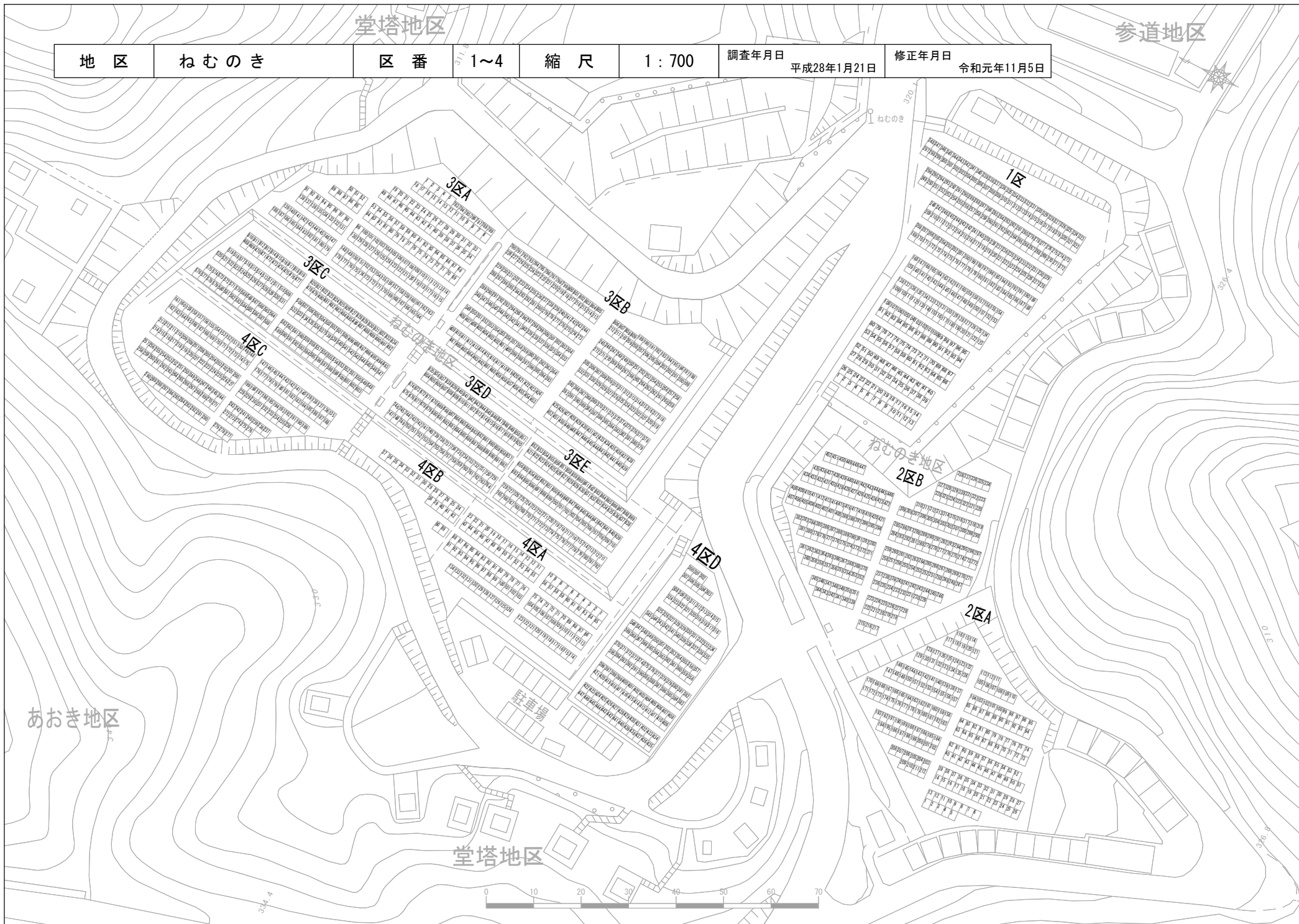
334.4

なんてん地区

堂塔地区

参道地区

地区	ねむのき	区番	1~4	縮尺	1:700	調査年月日	平成28年1月21日	修正年月日	令和元年11月5日
----	------	----	-----	----	-------	-------	------------	-------	-----------



地区	ねむのき	区番	1	縮尺	1 : 200	調査年月日	平成28年1月21日	修正年月日	平成31年3月7日
----	------	----	---	----	---------	-------	------------	-------	-----------



ねむのき地区

1	26
2	25
3	24
4	23
5	22
6	21
7	20
8	19
9	18
10	17
11	16
12	15
13	14

27	52
28	51
29	50
30	49
31	48
32	47
33	46
34	45
35	44
36	43
37	42
38	41
39	40

53	80
54	79
55	78
56	77
57	76
58	75
59	74
60	73
61	72
62	71
63	70
64	69
65	68
66	67

81	108
82	107
83	106
84	105
85	104
86	103
87	102
88	101
89	100
90	99
91	98
92	97
93	96
94	95

109	138
110	137
111	136
112	135
113	134
114	133
115	132
116	131
117	130
118	129
119	128
120	127
121	126
122	125
123	124

139	168
140	167
141	166
142	165
143	164
144	163
145	162
146	161
147	160
148	159
149	158
150	157
151	156
152	155
153	154

1区

169	208
170	207
171	206
172	205
173	204
174	203
175	202
176	201
177	200
178	199
179	198
180	197
181	196
182	195
183	194
184	193
185	192
186	191
187	190
188	189

209	248
210	247
211	246
212	245
213	244
214	243
215	242
216	241
217	240
218	239
219	238
220	237
221	236
222	235
223	234
224	233
225	232
226	231
227	230
228	229

249	296
250	295
251	294
252	293
253	292
254	291
255	290
256	289
257	288
258	287
259	286
260	285
261	284
262	283
263	282
264	281
265	280
266	279
267	278
268	277
269	276
270	275
271	274
272	273

297	348
298	347
299	346
300	345
301	344
302	343
303	342
304	341
305	340
306	339
307	338
308	337
309	336
310	335
311	334
312	333
313	332
314	331
315	330
316	329
317	328
318	327
319	326
320	325
321	324
322	323

2区B



地区	ねむのき	区番	2区A	縮尺	1:200	調査年月日	平成28年1月21日	修正年月日	平成31年3月7日
----	------	----	-----	----	-------	-------	------------	-------	-----------



堂塔地区

堂塔地区

	5	4	3	2	1		
6	7	8	9	10	11	12	13

2区A

26	25	24	23	22	21	20	19	18	17	16	15	14
27	28	29	30	31	32	33	34	35	36	37	38	39

212	211	210	209		
203	204	205	206	207	208

51	50	49	48	47	46	45	44	43	42	41	40
52	53	54	55	56	57	58	59	60	61	62	

202	201	200	199	198	197	196	195	194	
184	185	186	187	188	189	190	191	192	193

73	72	71	70	69	68	67	66	65	64	63
74	75	76	77	78	79	80	81	82	83	84

183	182	181	180	179	178	177	176	175	174	173	172	171
158	159	160	161	162	163	164	165	166	167	168	169	170

94	93	92	91	90	89	88	87	86	85
95	96	97	98	99	100	101	102	103	104

157	156	155	154	153	152	151	150	149	148	147
137	138	139	140	141	142	143	144	145	146	

110	109	108	107	106	105
111	112	113			

136	135	134	133	132	131	130	129
122	123	124	125	126	127	128	

121	120	119	118	117
114	115	116		

2区B

堂塔地区



地区	ねむのき	区番	2区B	縮尺	1:200	調査年月日	平成28年1月21日	修正年月日	平成31年3月7日
----	------	----	-----	----	-------	-------	------------	-------	-----------



ねむのき地区

2区A

4区D

2区B

3区B

217	216	215
-----	-----	-----

218	219	220	221	222	
228	227	226	225	224	223

339	340	341	342	343	344	
351	350	349	348	347	346	345

229	230	231	232	233	234	235	236		
246	245	244	243	242	241	240	239	238	237

352	353	354	355	356	357	358	359	360	
370	369	368	367	366	365	364	363	362	361

247	248	249	250	251	252	253	254	255	256	257	258	
271	270	269	268	267	266	265	264	263	262	261	260	259

371	372	373	374	375	376	377	378	379	380	381	
393	392	391	390	389	388	387	386	385	384	383	382

272	273	274	275	276	277	278	279	280	281	282	283	284
297	296	295	294	293	292	291	290	289	288	287	286	285

394	395	396	397	398	399	400	401	402	403	404	405	406	407
421	420	419	418	417	416	415	414	413	412	411	410	409	408

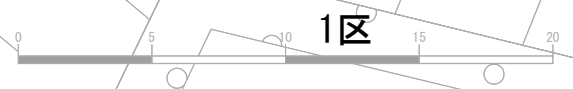
298	299	300	301	302	303	304	305	306	307	308	309
319	318	317	316	315	314	313	312	311	310		

422	423	424	425	426	427	428	429	430	431	432	433	434
446	445	444	443	442	441	440	439	438	437	436	435	

320	321	322	323	324	325	326
333	332	331	330	329	328	327

447	448	449	450	451	452
-----	-----	-----	-----	-----	-----

334	335	336	337	338
-----	-----	-----	-----	-----



1区

地区	ねむのき	区番	3区A・C	縮尺	1:200	調査年月日	平成28年1月21日	修正年月日	令和元年11月5日
----	------	----	-------	----	-------	-------	------------	-------	-----------



堂塔地区

1	2	3	4	5	783	784	785	786	787	788	789	
18	17	16	15	14	13	12	11	10	9	8	7	6

19	20	21	22	23	24	25	26	27	28	29	30	31	32	33	
49	48	47	46	45	44	43	42	41	40	39	38	37	36	35	34

3区A

50	51	52		
89	88	87	86	85

53	54	55	56	57	58	59	60	61	62	63	64	65	66	67	68
84	83	82	81	80	79	78	77	76	75	74	73	72	71	70	69

91	92	93	94	95	96	97	98
138	137	136	135	134	133	132	131

99	100	101	102	103	104	105	106	107	108	109	110	111	112	113	114
130	129	128	127	126	125	124	123	122	121	120	119	118	117	116	115

139	140	141	142	143	144	145	146	147	
188	187	186	185	184	183	182	181	180	179

148	149	150	151	152	153	154	155	156	157	158	159	160	161	162	163
178	177	176	175	174	173	172	171	170	169	168	167	166	165	164	

3区B

3区C

ねむのき地区

810	811	812	813	814	815	816	817	818	819
468	469	470	471	472	473	474	475	476	477

820	821	822	823	824	825	826	827	828	829	830	831	832	833	834
478	479	480	481	482	483	484	485	486	487	488	489	490	491	492

519	518	517	516	515	514	513	512	511	510	509	
520	521	522	523	524	525	526	527	528	529	530	531

508	507	506	505	504	503	502	501	500	499	498	497	496	495	494	493
532	533	534	535	536	537	538	539	540	541	542	543	544	545	546	547

575	574	573	572	571	570	569	568	567	566	565	564	
576	577	578	579	580	581	582	583	584	585	586	587	588

563	562	561	560	559	558	557	556	555	554	553	552	551	550	549	548
589	590	591	592	593	594	595	596	597	598	599	600	601	602	603	

3区D

4区C



4区B

地区	ねむのき	区番	3区B・D・E	縮尺	1:200	調査年月日	平成28年1月21日	修正年月日	平成31年3月7日
----	------	----	---------	----	-------	-------	------------	-------	-----------



790	791	792	793	794	795	796	797	798	799	800	801	802	803	804	805
228	227	226	225	224	223	222	221	220	219	218	217	216	215	214	213

806	807	808	809	189	190	191	192	193	194	195	196	197	198
212	211	210	209	208	207	206	205	204	203	202	201	200	199

229	230	231	232	233	234	235	236	237	238	239	240	241	242	243	244
288	287	286	285	284	283	282	281	280	279	278	277	276	275	274	273

245	246	247	248	249	250	251	252	253	254	255	256	257	258
272	271	270	269	268	267	266	265	264	263	262	261	260	259

3区A

3区B

289	290	291	292	293	294	295	296	297	298	299	300	301	302	303	304
348	347	346	345	344	343	342	341	340	339	338	337	336	335	334	333

305	306	307	308	309	310	311	312	313	314	315	316	317	318
332	331	330	329	328	327	326	325	324	323	322	321	320	319

349	350	351	352	353	354	355	356	357	358	359	360	361	362	363	364
408	407	406	405	404	403	402	401	400	399	398	397	396	395	394	393

365	366	367	368	369	370	371	372	373	374	375	376	377	378
392	391	390	389	388	387	386	385	384	383	382	381	380	379

409	410	411	412	413	414	415	416	417	418	419	420	421	422	423	424
467	466	465	464	463	462	461	460	459	458	457	456	455	454	453	

425	426	427	428	429	430	431	432	433	434	435	436	437	438
452	451	450	449	448	447	446	445	444	443	442	441	440	439

ねむのき地区

3区D

3区E

835	836	837	838	839	840	841	842	843	844	845	846	847	848	849	850	851
604	605	606	607	608	609	610	611	612	613	614	615	616	617	618	619	620

852	853	854	855	856	857	858	859	860	861	862	863	864	865	866	867	868	869
621	622	623	624	625	626	627	628	629	630	631	632	633	634	635	636	637	638

3区C

674	673	672	671	670	669	668	667	666	665	664	663	662	661	660	659	658	657
675	676	677	678	679	680	681	682	683	684	685	686	687	688	689	690	691	692

656	655	654	653	652	651	650	649	648	647	646	645	644	643	642	641	640	639
693	694	695	696	697	698	699	700	701	702	703	704	705	706	707	708	709	710

4区D

746	745	744	743	742	741	740	739	738	737	736	735	734	733	732	731	730	729
747	748	749	750	751	752	753	754	755	756	757	758	759	760	761	762	763	764

728	727	726	725	724	723	722	721	720	719	718	717	716	715	714	713	712	711
765	766	767	768	769	770	771	772	773	774	775	776	777	778	779	780	781	782

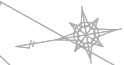
4区C

4区B

4区A

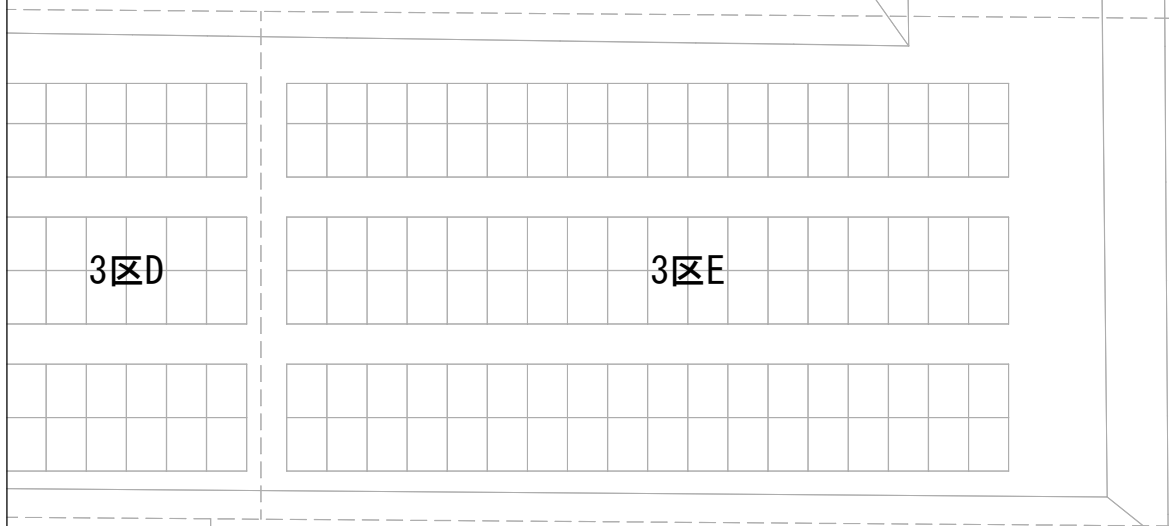


2区B



地区	ねむのき	区番	4区A・D	縮尺	1:200	調査年月日	平成28年1月21日	修正年月日	平成31年3月7日
----	------	----	-------	----	-------	-------	------------	-------	-----------

3区B



4区D

300	301	302								
307	306	305	304	303						
308	309	310	311	312	313	314	315			
324	323	322	321	320	319	318	317	316		
325	326	327	328	329	330	331	332	333	334	
345	344	343	342	341	340	339	338	337	336	335

4区A

23	22	21	20	19	18	17	16	15	14	13	12	11
43	44	45	46	47	48	49	50	51	52	53	54	55
88	87	86	85	84	83	82	81	80	79	78	77	76
91	92	93	94	95	96	97	98	99	100	101	102	103
134	133	132	131	130	129	128	127	126	125	124		
10	9	8	7	6	5	4	3	2	1			
56	57	58	59	60	61	62	63	64	65			
75	74	73	72	71	70	69	68	67	66			
104	105	106	107	108	109	110	111	112	113			
123	122	121	120	119	118	117	116	115	114			

346	347	348	349	350	351	352	353	354	355	356	357	
369	368	367	366	365	364	363	362	361	360	359	358	
370	371	372	373	374	375	376	377	378	379	380	381	382
395	394	393	392	391	390	389	388	387	386	385	384	383
396	397	398	399	400	401	402	403	404	405	406	407	408
421	420	419	418	417	416	415	414	413	412	411	410	409
422	423	424	425	426	427	428	429	430	431	432	433	434
447	446	445	444	443	442	441	440	439	438	437	436	435

駐車場

駐車場



地区	ねむのき	区番	4区B・C	縮尺	1:200	調査年月日	平成28年1月21日	修正年月日	平成31年3月7日
----	------	----	-------	----	-------	-------	------------	-------	-----------



3区C

3区D

4区C

4区B

4区A

161	160	159	158	157	156	155	154	153	152	151	150	149	148
162	163	164	165	166	167	168	169	170	171	172	173	174	175

147	146	145	144	143	142	141	140	139	138	137	136	135
176	177	178	179	180	181	182	183	184	185	186	187	188

37	36	35	34	33	32	31	30	29	28	27	26	25	24
38	39	40	41	42									

213	212	211	210	209	208	207	206	205	204	203	202	201	200
214	215	216	217	218	219	220	221	222	223	224	225	226	227

199	198	197	196	195	194	193	192	191	190	189
228	229	230	231	232	233	234	235	236		

90	89
----	----

257	256	255	254	253	252	251	250	249	248	247	246	245	244
258	259	260	261	262	263	264	265	266	267	268	269	270	271

243	242	241	240	239	238	237
272	273	274	275	276		

290	289	288	287	286	285	284	283	282	281	280
-----	-----	-----	-----	-----	-----	-----	-----	-----	-----	-----

279	278	277
-----	-----	-----

