



あおき地区

なんてん地区

堂塔地区B

堂塔地区C

ねむのき地区

ねむのき地区

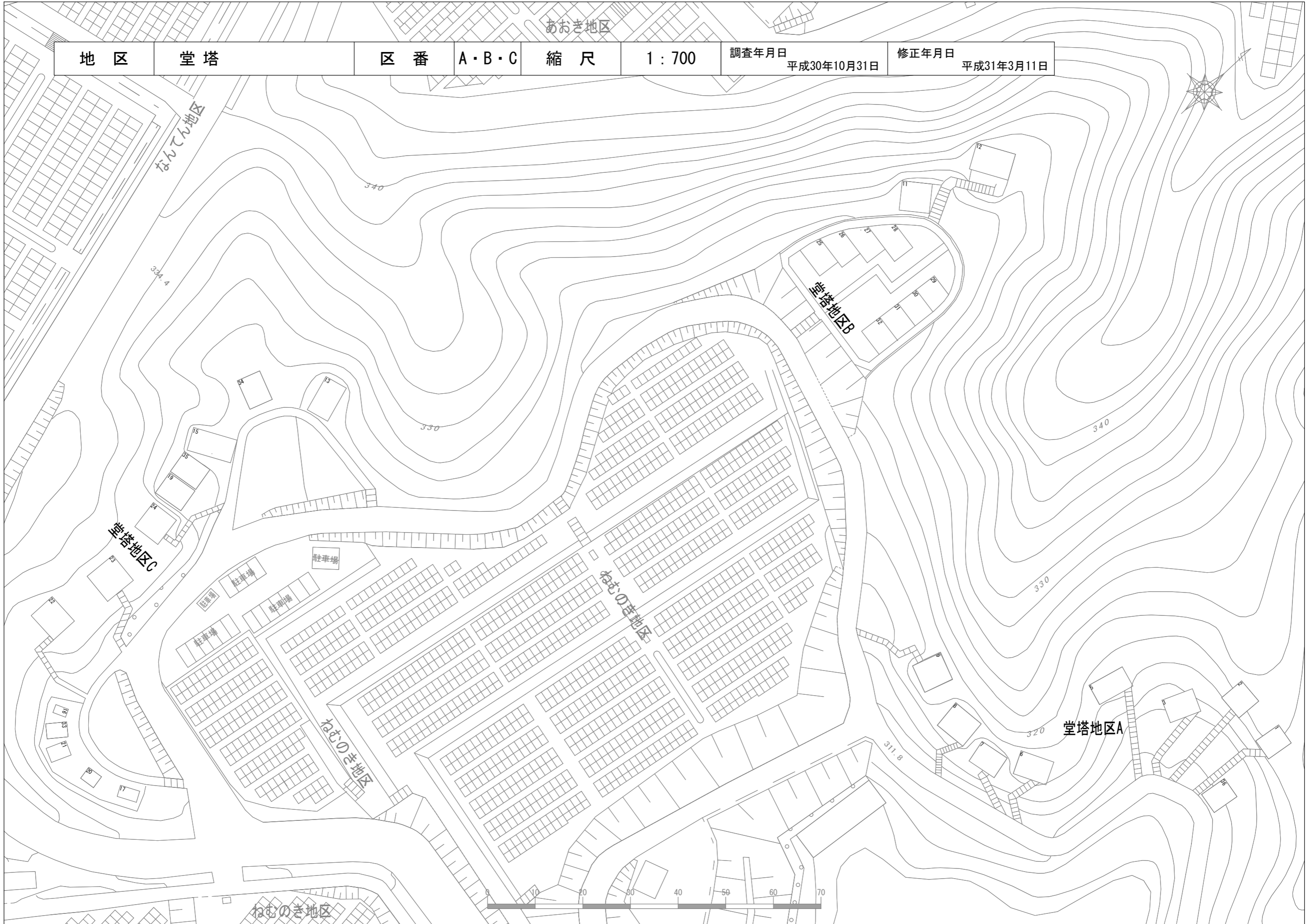
ねむのき地区

堂塔地区A

堂塔地区

あおき地区

地区	堂塔	区番	A・B・C	縮尺	1:700	調査年月日	平成30年10月31日	修正年月日	平成31年3月11日
----	----	----	-------	----	-------	-------	-------------	-------	------------



なんてん地区

堂塔地区C

堂塔地区B

ねむのき地区

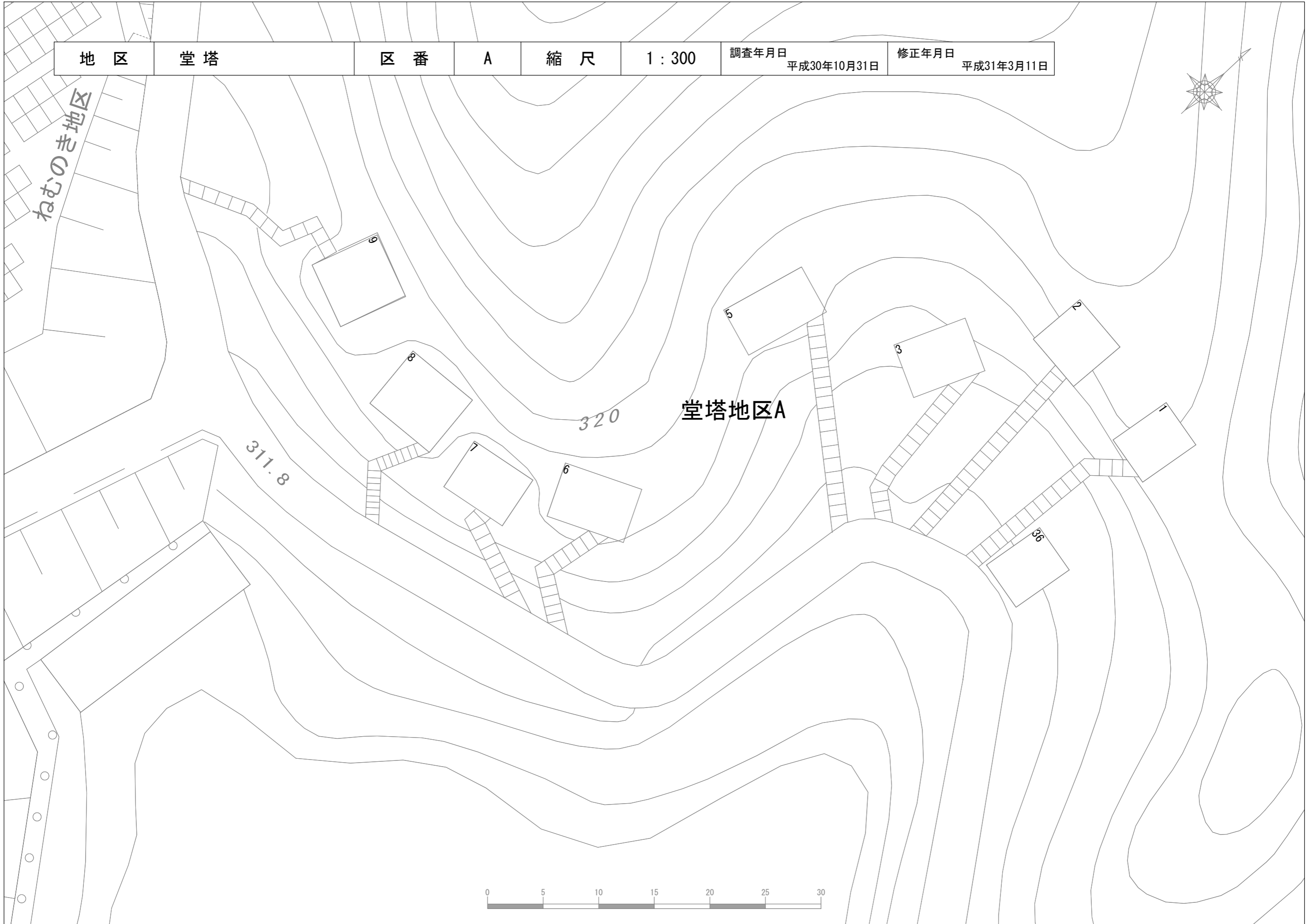
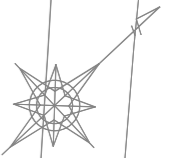
ねむのき地区

堂塔地区A

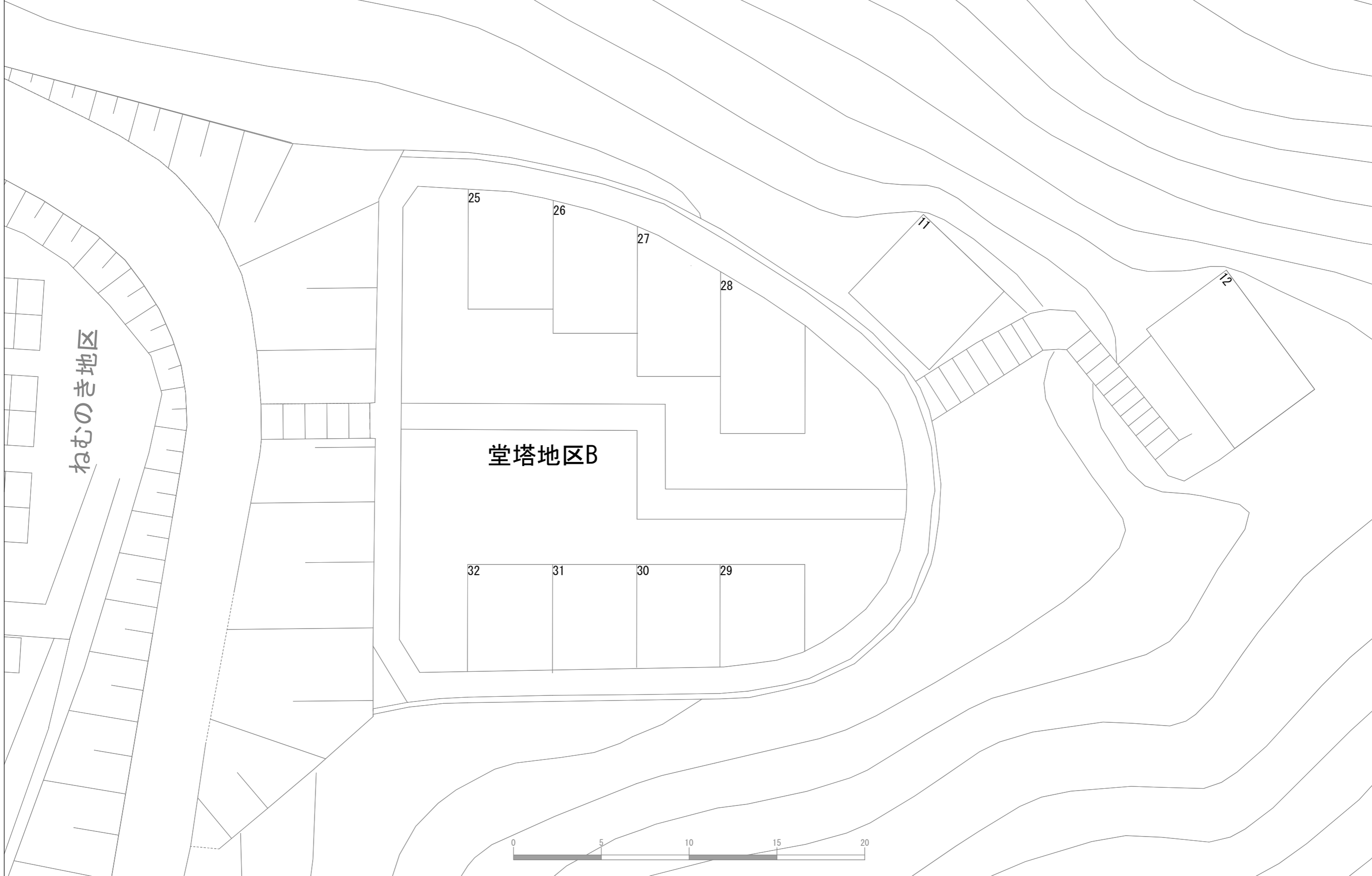
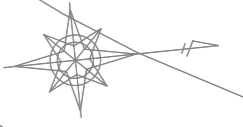
ねむのき地区



地区	堂塔	区番	A	縮尺	1 : 300	調査年月日 平成30年10月31日	修正年月日 平成31年3月11日
----	----	----	---	----	---------	----------------------	---------------------



地区	堂塔	区番	B	縮尺	1 : 200	調査年月日	平成30年10月31日	修正年月日	平成31年3月11日
----	----	----	---	----	---------	-------	-------------	-------	------------



ねむのき地区

堂塔地区B

25

26

27

28

11

12

32

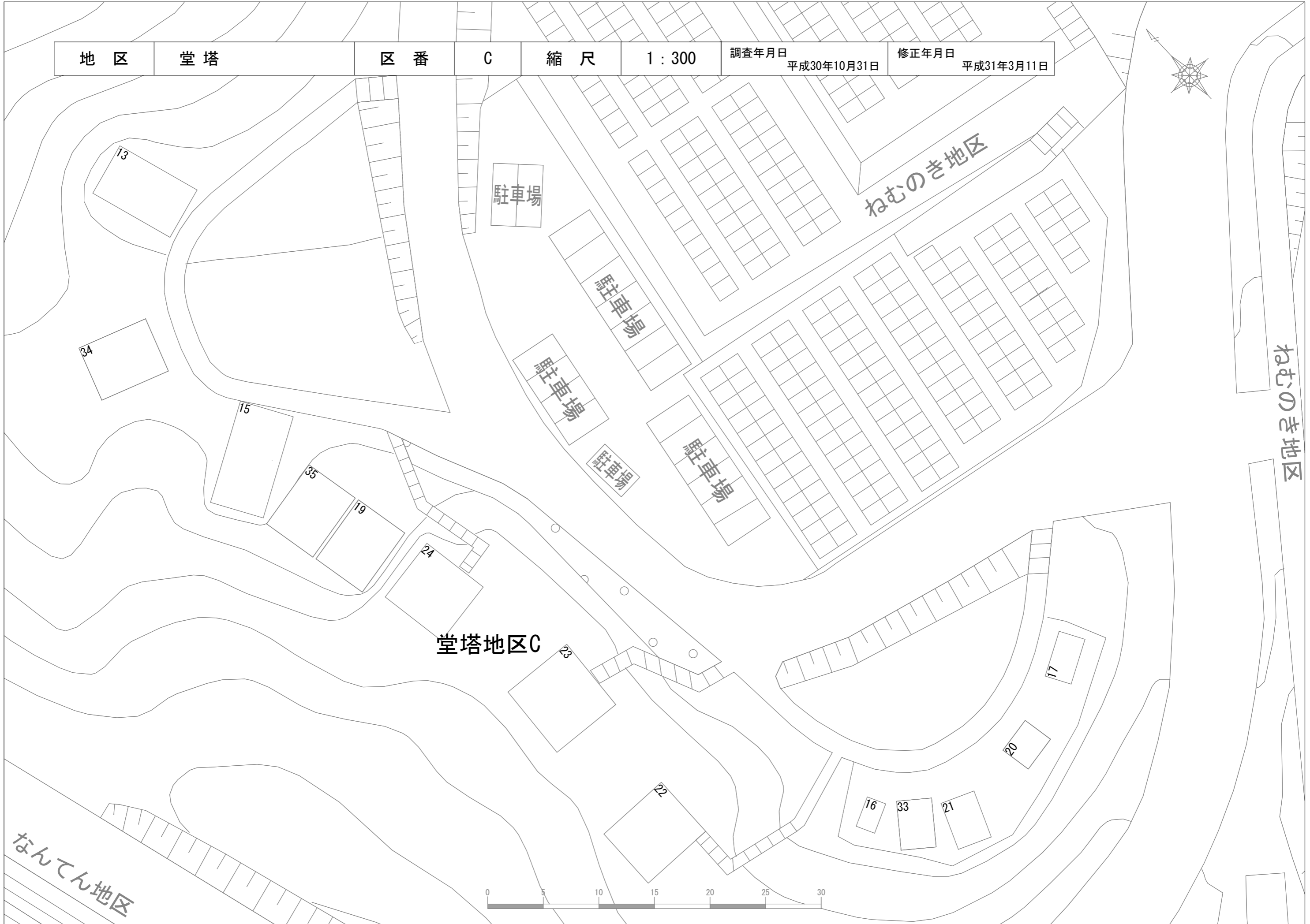
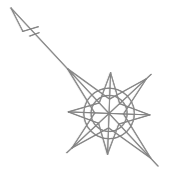
31

30

29



地区	堂塔	区番	C	縮尺	1 : 300	調査年月日	平成30年10月31日	修正年月日	平成31年3月11日
----	----	----	---	----	---------	-------	-------------	-------	------------



堂塔地区C

ねむのき地区

ねむのき地区

なんてん地区

